

## SECTION 1 – INCENDIES DE FORÊT

### A. Incendies en activité sur le territoire sous protection intensive

CRL responsable	Nouveau	Sous observ.	Hors contrôle	Contenu	Maîtrisé	TOTAL	Superficie (ha)
BAIE-COMEAU	0	0	0	0	0	0	0.0
ROBERVAL	0	0	0	0	0	0	0.0
MANIWAKI	0	0	0	0	0	0	0.0
VAL D'OR	0	0	0	1	1	2	45.0
<b>TOTAL</b>	<b>0</b>	<b>0</b>	<b>0</b>	<b>1</b>	<b>1</b>	<b>2</b>	<b>45.0</b>

CRL responsable	0 – 3 ha	3,1 – 10 ha	10,1 – 100 ha	Plus de 100 ha	TOTAL
BAIE-COMEAU	0	0	0	0	0
ROBERVAL	0	0	0	0	0
MANIWAKI	0	0	0	0	0
VAL D'OR	0	1	1	0	2
<b>TOTAL</b>	<b>0</b>	<b>1</b>	<b>1</b>	<b>0</b>	<b>2</b>

- Incendies au cours des dernières 24 heures : 2
- Incendies en 2012 : 132
- Superficie affectée en 2012 (ha) : 119.3
- Superficie moyenne par incendie en 2012 (ha) : 0.9
- À la même date l'an dernier, 12 incendies avaient affecté 5.5 hectares, soit 0.5 ha par incendie.
- La moyenne cumulative des 5 dernières années, à la même date, est de 65 incendies et de 58.9 ha affectés pour une moyenne de 0.9 ha par incendie.

## B. Incendies en activité sur le territoire sous protection restreinte















Incendies en activité : 0

Estimation de la superficie affectée par les incendies en activité (ha) : 0

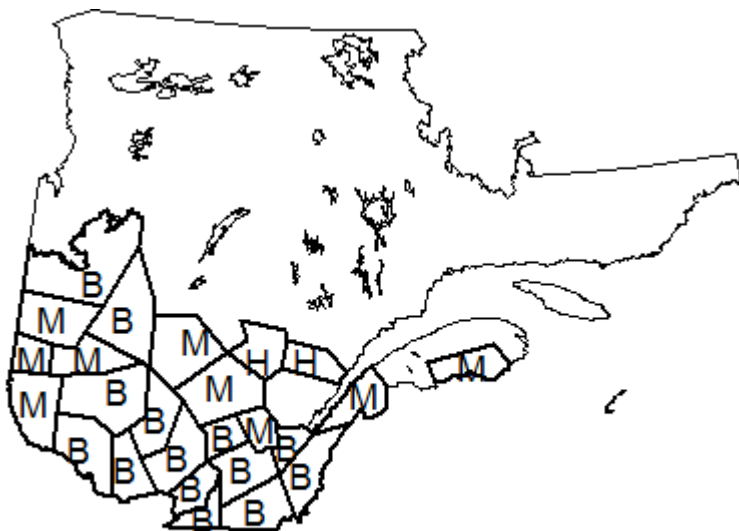
Incendies en 2012 : 1

Estimation de la superficie affectée en 2012 (ha) : 0.0

## SECTION 2 – SITUATION GÉNÉRALE

Prévisions météorologiques		4 mai 2012				
Région		Ciel	Température (°C)	Humidité Relative (%)	Vent (km/h)	Foudre (%)
Nord-ouest	Aujourd'hui		7	40	NO 25 - 40	0
	Demain		8	25	NO 20 - 35	0
Nord-est	Aujourd'hui		11	45	SE 25 - 40	0
	Demain		7	55	NO 20 - 35	0
Ouest	Aujourd'hui		10	50	NO 25 - 40	0
	Demain		12	20	NO 20 - 35	0
Centre	Aujourd'hui		16	45	SE 15 - 25	0
	Demain		12	25	NO 20 - 40	0
Est	Aujourd'hui		15	35	SE 20 - 35	0
	Demain		8	55	O 15 - 25	0
Sud-ouest	Aujourd'hui		16	65	O 20 - 35	10
	Demain		15	25	NO 15 - 25	0
Sud-est	Aujourd'hui		16	65	SE 20 - 35	0
	Demain		14	30	NO 20 - 35	0

## DANGER D'INCENDIE DE FORÊT (IFM)



B : Bas    M : Modéré    H : Haut    E : Extrême

## PRÉVISION DE NOUVEAUX INCENDIES POUR LA JOURNÉE

1 à 3 incendies de cause humaine.

### SECTION 3 – INFORMATION SUR LES INCENDIES D'IMPORTANCE

Vous pouvez consulter le [www.sopfeu.gc.ca](http://www.sopfeu.gc.ca) dans l'onglet « État de la situation/Carte des incendies » pour de l'information sur les incendies.

## SECTION 4 – RESSOURCES AÉRIENNES

### A. Avions-citernes

- Demandés<sup>1</sup> 12
- Disponibles : 10
- Requis : 0

#### Répartition des appareils disponibles et requis selon les bases et codes d’alerte en vigueur

Bases	Avions-citernes disponibles <sup>2</sup>	Codes d’alerte <sup>3</sup>	Avions-citernes requis
Baie-Comeau	-	-	-
Sept-Îles	-	-	-
Manic 5	-	-	-
Bonaventure	-	-	-
Roberval	-	-	-
Chibougamau	-	-	-
Bonnard	-	-	-
Maniwaki	-	-	-
Val-d’Or	-	-	-
Matagami	-	-	-
Québec	-	-	-
Réserve provinciale	10	B	-

<sup>1</sup> Évolution du nombre d’avions-citernes demandé au Service aérien gouvernemental pour chaque saison : 6 du 15 au 30 avril, 12 du 1<sup>er</sup> au 14 mai, 14 du 15 mai au 31 août, 11 du 1<sup>er</sup> au 15 septembre, 6 du 16 septembre au 15 octobre et 3 du 16 au 31 octobre.

<sup>2</sup> Un nombre entre parenthèses indique le nombre d’équipages à la base lorsqu’il est différent du nombre d’appareils.

<sup>3</sup> B (blanc) V (vert) J (jaune) R (rouge)

### B. Hélicoptères

Hélicoptères	Légers	Intermédiaires	Moyens
Sous contrat	4	0	0
Autres	0	0	0

## SECTION 5 – ÉCHANGES AVEC L'EXTÉRIEUR DU QUÉBEC

### A. Besoins anticipés de ressources

Aucun

### B. Ressources empruntées

Aucune

### C. Ressources disponibles pour l'extérieur du Québec

Toutes les demandes de ressources seront évaluées en tenant compte de la situation actuelle du Québec.

- Avions-citernes : 1 groupe CL-415

### D. Ressources prêtées à l'extérieur du Québec

Aucune

### E. Démobilisation des ressources de l'extérieur

Aucune

## SECTION 6 – OFFICIER EN DEVOIR

**Nom :** Sylvain Guitard,  
Coordonnateur du CPL

**Tél. :** (418) 871-3341  
**Courriel :** [cpl@sopfeu.qc.ca](mailto:cpl@sopfeu.qc.ca)  
**Site Internet :** [www.sopfeu.qc.ca](http://www.sopfeu.qc.ca)