

SECTION 1 – INCENDIES DE FORÊT

A. Incendies en activité sur le territoire sous protection intensive

CRL responsable	Nouveau	Sous observ.	Hors contrôle	Contenu	Maîtrisé	TOTAL	Superficie (ha)
BAIE-COMEAU	0	0	0	0	0	0	0.0
ROBERVAL	0	0	0	0	0	0	0.0
MANIWAKI	0	0	0	0	0	0	0.0
VAL D'OR	0	0	0	0	1	1	0.0
TOTAL	0	0	0	0	1	1	0.0

CRL responsable	0 – 3 ha	3,1 – 10 ha	10,1 – 100 ha	Plus de 100 ha	TOTAL
BAIE-COMEAU	0	0	0	0	0
ROBERVAL	0	0	0	0	0
MANIWAKI	0	0	0	0	0
VAL D'OR	1	0	0	0	1
TOTAL	1	0	0	0	1

- Incendies au cours des dernières 24 heures : 2
- Incendies en 2012 : 135
- Superficie affectée en 2012 (ha) : 119.8
- Superficie moyenne par incendie en 2012 (ha) : 0.9
- À la même date l'an dernier, 17 incendies avaient affecté 7.6 hectares, soit 0.4 ha par incendie.
- La moyenne cumulative des 5 dernières années, à la même date, est de 74 incendies et de 63.2 ha affectés pour une moyenne de 0.9 ha par incendie.

B. Incendies en activité sur le territoire sous protection restreinte















Incendies en activité : 0

Estimation de la superficie affectée par les incendies en activité (ha) : 0

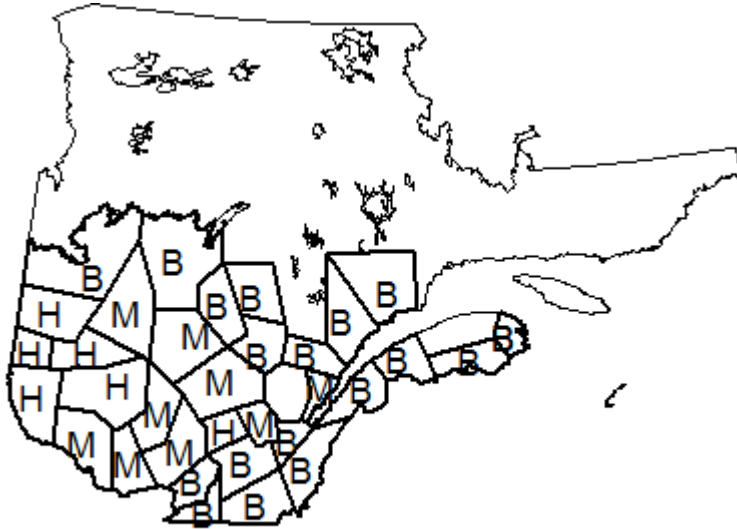
Incendies en 2012 : 1

Estimation de la superficie affectée en 2012 (ha) : 0.0

SECTION 2 – SITUATION GÉNÉRALE

Région		Ciel	Température (°C)	Humidité Relative (%)	Vent (km/h)	Foudre (%)
Nord-ouest	Aujourd'hui		11	25	O 10 - 20	0
	Demain		14	40	SE 10 - 20	0
Nord-est	Aujourd'hui		9	40	NO 10 - 20	0
	Demain		11	35	O 10 - 20	0
Ouest	Aujourd'hui		14	15	N 10 - 20	0
	Demain		16	30	SE 10 - 20	0
Centre	Aujourd'hui		15	20	NO 10 - 20	0
	Demain		17	25	O 10 - 20	0
Est	Aujourd'hui		10	40	N 10 - 20	0
	Demain		13	35	O 10 - 20	0
Sud-ouest	Aujourd'hui		16	20	N 10 - 20	0
	Demain		17	25	SE 10 - 20	0
Sud-est	Aujourd'hui		18	30	NE 10 - 20	0
	Demain		19	30	NE 10 - 20	0

DANGER D'INCENDIE DE FORÊT (IFM)



B : Bas **M** : Modéré **H** : Haut **E** : Extrême

PRÉVISION DE NOUVEAUX INCENDIES POUR LA JOURNÉE

1 à 5 incendies de cause humaine.

SECTION 3 – INFORMATION SUR LES INCENDIES D'IMPORTANCE

Vous pouvez consulter le www.sopfeu.qc.ca dans l'onglet « État de la situation/Carte des incendies » pour de l'information sur les incendies.

SECTION 4 – RESSOURCES AÉRIENNES

A. Avions-citernes

- Demandés¹ 12
- Disponibles : 9
- Requis : 4

Répartition des appareils disponibles et requis selon les bases et codes d'alerte en vigueur

Bases	Avions-citernes disponibles ²	Codes d'alerte ³	Avions-citernes requis
Baie-Comeau	-	-	-
Sept-Îles	-	-	-
Manic 5	-	-	-
Bonaventure	-	-	-
Roberval	-	-	-
Chibougamau	-	-	-
Bonnard	-	-	-
Maniwaki	-	-	-
Val-d'Or	2	2 J 13 H	2
Matagami	-	-	-
Québec	-	-	-
Réserve provinciale	7	2 J 13 H	2

¹ Évolution du nombre d'avions-citernes demandé au Service aérien gouvernemental pour chaque saison : 6 du 15 au 30 avril, 12 du 1^{er} au 14 mai, 14 du 15 mai au 31 août, 11 du 1^{er} au 15 septembre, 6 du 16 septembre au 15 octobre et 3 du 16 au 31 octobre.

² Un nombre entre parenthèses indique le nombre d'équipages à la base lorsqu'il est différent du nombre d'appareils.

³ B (blanc) V (vert) J (jaune) R (rouge)

B. Hélicoptères

Hélicoptères	Légers	Intermédiaires	Moyens
Sous contrat	4	0	0
Autres	0	1	0

SECTION 5 – ÉCHANGES AVEC L'EXTÉRIEUR DU QUÉBEC

A. Besoins anticipés de ressources

Aucun

B. Ressources empruntées

Aucune

C. Ressources disponibles pour l'extérieur du Québec

Toutes les demandes de ressources seront évaluées en tenant compte de la situation actuelle du Québec.

- Avions-citernes : 1 groupe CL-415

D. Ressources prêtées à l'extérieur du Québec

Aucune

E. Démobilisation des ressources de l'extérieur

Aucune

SECTION 6 – OFFICIER EN DEVOIR

Nom : Daniel Normand,
Directeur du CPL

Tél. : (418) 871-3341

Courriel : cpl@sopfeu.qc.ca

Site Internet : www.sopfeu.qc.ca