

## SECTION 1 – INCENDIES DE FORÊT

### A. Incendies en activité sur le territoire sous protection intensive

CRL responsable	Nouveau	Sous observ.	Hors contrôle	Contenu	Maîtrisé	TOTAL	Superficie (ha)
BAIE-COMEAU	0	0	0	0	0	0	0.0
ROBERVAL	0	0	0	0	1	1	5.4
MANIWAKI	0	0	0	0	1	1	0.0
VAL D'OR	0	0	0	1	0	1	42.0
<b>TOTAL</b>	<b>0</b>	<b>0</b>	<b>0</b>	<b>1</b>	<b>2</b>	<b>3</b>	<b>47.4</b>

CRL responsable	0 – 3 ha	3,1 – 10 ha	10,1 – 100 ha	Plus de 100 ha	TOTAL
BAIE-COMEAU	0	0	0	0	0
ROBERVAL	0	1	0	0	1
MANIWAKI	1	0	0	0	1
VAL D'OR	0	0	1	0	1
<b>TOTAL</b>	<b>1</b>	<b>1</b>	<b>1</b>	<b>0</b>	<b>3</b>

- Incendies au cours des dernières 24 heures : 3
- Incendies en 2012 : 180
- Superficie affectée en 2012 (ha) : 243.7
- Superficie moyenne par incendie en 2012 (ha) : 1.4
- À la même date l'an dernier, 46 incendies avaient affecté 36.7 hectares, soit 0.8 ha par incendie.
- La moyenne cumulative des 5 dernières années, à la même date, est de 129 incendies et de 469.3 ha affectés pour une moyenne de 3.6 ha par incendie.

## B. Incendies en activité sur le territoire sous protection restreinte















Incendies en activité : 0

Estimation de la superficie affectée par les incendies en activité (ha) : 0

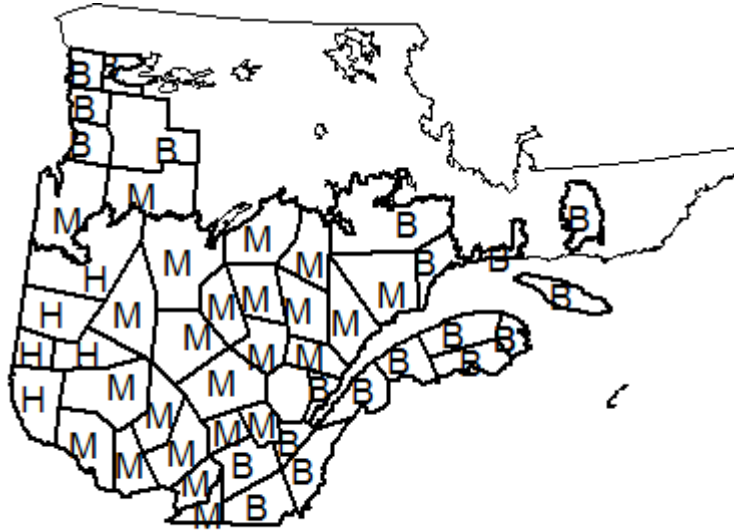
Incendies en 2012 : 1

Estimation de la superficie affectée en 2012 (ha) : 0.0

### SECTION 2 – SITUATION GÉNÉRALE

Région		Ciel	Température (°C)	Humidité Relative (%)	Vent (km/h)	Foudre (%)
Nord-ouest	Aujourd'hui		10	45	NO 10 - 20	0
	Demain		9	40	NO 20 - 30	0
Nord-est	Aujourd'hui		17	75	S 10 - 30	20
	Demain		5	65	NO 10 - 20	10
Ouest	Aujourd'hui		11	45	NO 10 - 20	0
	Demain		11	35	NO 10	0
Centre	Aujourd'hui		21	65	S 10 - 30	20
	Demain		10	35	NO 10 - 30	10
Est	Aujourd'hui		16	75	SE 15 - 30	0
	Demain		10	60	SO 15 - 30	0
Sud-ouest	Aujourd'hui		15	40	NO 10 - 20	0
	Demain		14	20	NO 10 - 20	0
Sud-est	Aujourd'hui		23	50	SO 10 - 20	20
	Demain		9	55	O 10	0

## DANGER D'INCENDIE DE FORÊT (IFM)



**B** : Bas    **M** : Modéré    **H** : Haut    **E** : Extrême

### PRÉVISION DE NOUVEAUX INCENDIES POUR LA JOURNÉE

1 à 3 incendies de foudre.

1 à 3 incendies de cause humaine.

### SECTION 3 – INFORMATION SUR LES INCENDIES D'IMPORTANCE

Vous pouvez consulter le [www.sopfeu.gc.ca](http://www.sopfeu.gc.ca) dans l'onglet « État de la situation/Carte des incendies » pour de l'information sur les incendies.

## SECTION 4 – RESSOURCES AÉRIENNES

### A. Avions-citernes

- Demandés<sup>1</sup> 14
- Disponibles : 11
- Requis : 6

**Répartition des appareils disponibles et requis selon les bases et codes d’alerte en vigueur**

Bases	Avions-citernes disponibles <sup>2</sup>	Codes d’alerte <sup>3</sup>	Avions-citernes requis
Baie-Comeau	-	-	-
Sept-Îles	-	-	-
Manic 5	-	-	-
Bonaventure	-	-	-
Roberval	-	-	-
Chibougamau	2	2 J 13h00	2
Bonnard	-	-	-
Maniwaki	-	-	-
Val-d’Or	2	2 J 12h00	2
Matagami	2	2 J 12h00	2
Québec	-	-	-
Réserve provinciale	1	B	0
Gimli, Manitoba	2	-	-
Sudbury, Ontario	2	-	-

<sup>1</sup> Évolution du nombre d’avions-citernes demandé au Service aérien gouvernemental pour chaque saison : 6 du 15 au 30 avril, 12 du 1<sup>er</sup> au 14 mai, 14 du 15 mai au 31 août, 11 du 1<sup>er</sup> au 15 septembre, 6 du 16 septembre au 15 octobre et 3 du 16 au 31 octobre.

<sup>2</sup> Un nombre entre parenthèses indique le nombre d’équipages à la base lorsqu’il est différent du nombre d’appareils.

<sup>3</sup> B (blanc) V (vert) J (jaune) R (rouge)

### B. Hélicoptères

Hélicoptères	Légers	Intermédiaires	Moyens
Sous contrat	4	4	1
Autres	0	0	0

## SECTION 5 – ÉCHANGES AVEC L'EXTÉRIEUR DU QUÉBEC

### A. Besoins anticipés de ressources

Aucun

### B. Ressources empruntées

Aucune

### C. Ressources disponibles pour l'extérieur du Québec

Toutes les demandes de ressources seront évaluées en tenant compte de la situation actuelle du Québec.

- Avions-citernes : aucun

### D. Ressources prêtées à l'extérieur du Québec

Destination	Ressources	Provenance	Date Départ
Ontario	1 CL-215 T 1 CL-415	Québec	14 mai
Manitoba	2 CL-415	Québec	14 mai

### E. Démobilisation des ressources de l'extérieur

Aucune

## SECTION 6 – OFFICIER EN DEVOIR

**Nom :** Daniel Normand, ing.f.,  
Directeur du CPL

**Tél. :** (418) 871-3341  
**Courriel :** [cpl@sopfeu.qc.ca](mailto:cpl@sopfeu.qc.ca)  
**Site Internet :** [www.sopfeu.qc.ca](http://www.sopfeu.qc.ca)