

SECTION 1 – INCENDIES DE FORÊT

A. Incendies en activité sur le territoire sous protection intensive

CRL responsable	Nouveau	Sous observ.	Hors contrôle	Contenu	Maîtrisé	TOTAL	Superficie (ha)
BAIE-COMEAU	0	0	0	0	0	0	0.0
ROBERVAL	0	0	0	0	0	0	0.0
MANIWAKI	0	0	0	0	0	0	0.0
VAL D'OR	0	0	0	0	1	1	36.5
TOTAL	0	0	0	0	1	1	36.5

CRL responsable	0 – 3 ha	3,1 – 10 ha	10,1 – 100 ha	Plus de 100 ha	TOTAL
BAIE-COMEAU	0	0	0	0	0
ROBERVAL	0	0	0	0	0
MANIWAKI	0	0	0	0	0
VAL D'OR	0	0	1	0	1
TOTAL	0	0	1	0	1

- Incendies au cours des dernières 24 heures : 0
- Incendies en 2012 : 181
- Superficie affectée en 2012 (ha) : 238.3
- Superficie moyenne par incendie en 2012 (ha) : 1.3
- À la même date l'an dernier, 50 incendies avaient affecté 48.0 hectares, soit 1.0 ha par incendie.
- La moyenne cumulative des 5 dernières années, à la même date, est de 144 incendies et de 1 838.1 ha affectés pour une moyenne de 12.7 ha par incendie.

B. Incendies en activité sur le territoire sous protection restreinte















Incendies en activité : 0

Estimation de la superficie affectée par les incendies en activité (ha) : 0

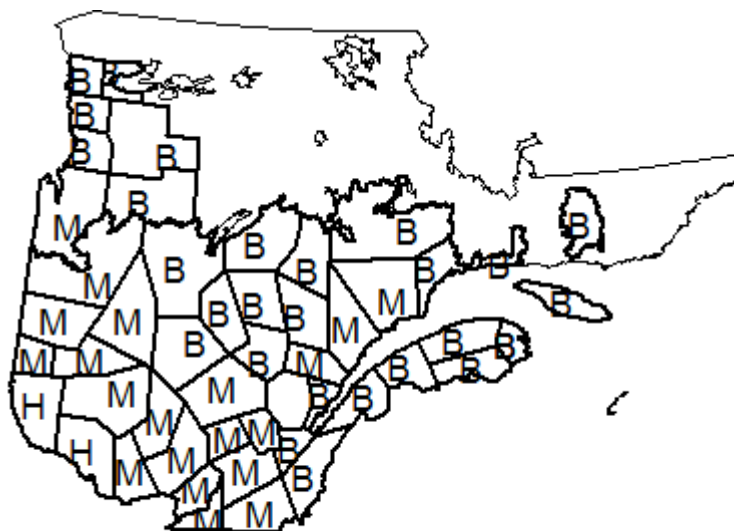
Incendies en 2012 : 1

Estimation de la superficie affectée en 2012 (ha) : 0.0

SECTION 2 – SITUATION GÉNÉRALE

Région		Ciel	Température (°C)	Humidité Relative (%)	Vent (km/h)	Foudre (%)
Nord-ouest	Aujourd'hui		22	35	E 15	10
	Demain		31	25	SO 30 - 50	20
Nord-est	Aujourd'hui		15	30	NO 20 - 40	0
	Demain		16	25	S 10	0
Ouest	Aujourd'hui		27	35	SO 20 - 30	10
	Demain		31	20	SO 25 - 45	10
Centre	Aujourd'hui		20	45	O 15 - 30	0
	Demain		26	40	SE 15 - 30	0
Est	Aujourd'hui		15	30	NO 20 - 40	0
	Demain		19	25	SO 10	0
Sud-ouest	Aujourd'hui		26	35	SO 20 - 35	0
	Demain		30	30	S 15	0
Sud-est	Aujourd'hui		21	40	SO 20 - 35	0
	Demain		26	40	SO 15	0

DANGER D'INCENDIE DE FORÊT (IFM)



B : Bas **M** : Modéré **H** : Haut **E** : Extrême

PRÉVISION DE NOUVEAUX INCENDIES POUR LA JOURNÉE

1 à 3 incendies de foudre.

1 à 3 incendies de cause humaine.

SECTION 3 – INFORMATION SUR LES INCENDIES D'IMPORTANCE

Vous pouvez consulter le www.sopfeu.qc.ca dans l'onglet « État de la situation/Carte des incendies » pour de l'information sur les incendies.

SECTION 4 – RESSOURCES AÉRIENNES

A. Avions-citernes

- Demandés¹ 14
- Disponibles : 11
- Requis : 7

Répartition des appareils disponibles et requis selon les bases et codes d’alerte en vigueur

Bases	Avions-citernes disponibles ²	Codes d’alerte ³	Avions-citernes requis
Baie-Comeau	-	-	-
Sept-Îles	-	-	-
Manic 5	-	-	-
Bonaventure	-	-	-
Roberval	-	-	-
Chibougamau	2	2 V 14h00	2
Bonnard	-	-	-
Maniwaki	-	-	-
Val-d’Or	2	2 V 14h00	2
Matagami	2	2 V 14h00	2
Québec	-	1 J 14h00	1
Réserve provinciale	1	-	-
Gimli, Manitoba	2	-	-
Sudbury, Ontario	2	-	-

¹ Évolution du nombre d’avions-citernes demandé au Service aérien gouvernemental pour chaque saison : 6 du 15 au 30 avril, 12 du 1^{er} au 14 mai, 14 du 15 mai au 31 août, 11 du 1^{er} au 15 septembre, 6 du 16 septembre au 15 octobre et 3 du 16 au 31 octobre.

² Un nombre entre parenthèses indique le nombre d’équipages à la base lorsqu’il est différent du nombre d’appareils.

³ B (blanc) V (vert) J (jaune) R (rouge)

B. Hélicoptères

Hélicoptères	Légers	Intermédiaires	Moyens
Sous contrat	4	5	2
Autres	0	0	0

SECTION 5 – ÉCHANGES AVEC L'EXTÉRIEUR DU QUÉBEC

A. Besoins anticipés de ressources

Aucun

B. Ressources empruntées

Aucune

C. Ressources disponibles pour l'extérieur du Québec

Toutes les demandes de ressources seront évaluées en tenant compte de la situation actuelle du Québec.

- Avions-citernes : aucun

D. Ressources prêtées à l'extérieur du Québec

Destination	Ressources	Provenance	Date Départ
Ontario	1 CL-215 T 1 CL-415	Québec	14 mai
Manitoba	2 CL-415	Québec	14 mai

E. Démobilisation des ressources de l'extérieur

Aucune

SECTION 6 – OFFICIER EN DEVOIR

Nom : Caroline Plante, ing.f.,
Coordonnatrice Qualité

Tél. : (418) 871-3341
Courriel : cpl@sopfeu.qc.ca
Site Internet : www.sopfeu.qc.ca