

SECTION 1 – INCENDIES DE FORÊT

A. Incendies en activité sur le territoire sous protection intensive

CRL responsable	Nouveau	Sous observ.	Hors contrôle	Contenu	Maîtrisé	TOTAL	Superficie (ha)
BAIE-COMEAU	0	0	0	0	1	1	5.8
ROBERVAL	0	0	0	2	1	3	1 302.0
MANIWAKI	8	0	2	3	0	13	3 720.0
VAL D'OR	1	0	0	2	5	8	60.9
TOTAL	9	0	2	7	7	25	5 088.7

CRL responsable	0 – 3 ha	3,1 – 10 ha	10,1 – 100 ha	Plus de 100 ha	TOTAL
BAIE-COMEAU	0	1	0	0	1
ROBERVAL	0	0	1	2	3
MANIWAKI	7	0	4	2	13
VAL D'OR	7	0	1	0	8
TOTAL	14	1	6	4	25

- Incendies au cours des dernières 24 heures : 27
- Incendies en 2012 : 225
- Superficie affectée en 2012 (ha) : 5 295.2
- Superficie moyenne par incendie en 2012 (ha) : 23.5
- À la même date l'an dernier, 55 incendies avaient affecté 53.1 hectares, soit 1.0 ha par incendie.
- La moyenne cumulative des 5 dernières années, à la même date, est de 153 incendies et de 1 850.4 ha affectés pour une moyenne de 12.0 ha par incendie.

B. Incendies en activité sur le territoire sous protection restreinte















Incendies en activité : 1

Estimation de la superficie affectée par les incendies en activité (ha) : 30

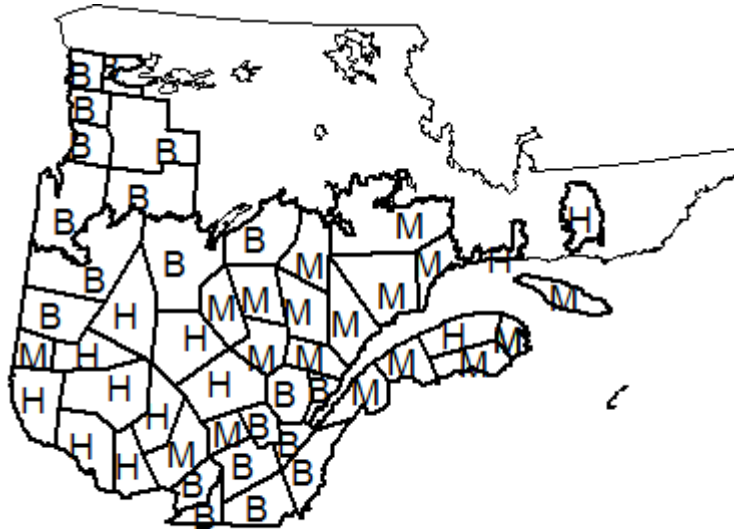
Incendies en 2012 : 3

Estimation de la superficie affectée en 2012 (ha) : 31.1

SECTION 2 – SITUATION GÉNÉRALE

Région		Ciel	Température (°C)	Humidité Relative (%)	Vent (km/h)	Foudre (%)
Nord-ouest	Aujourd'hui		17	45	NO 10	0
	Demain		20	40	SE 10 - 20	0
Nord-est	Aujourd'hui		18	45	NO 10 - 20	0
	Demain		16	35	NO 10 - 20	0
Ouest	Aujourd'hui		20	35	NE 10 - 20	0
	Demain		22	30	SE 10 - 20	0
Centre	Aujourd'hui		19	40	NO 15 - 25	10
	Demain		22	30	E 10 - 20	0
Est	Aujourd'hui		20	80	SO 15 - 25	20
	Demain		19	50	NE 10 - 20	0
Sud-ouest	Aujourd'hui		20	35	NE 10 - 20	0
	Demain		23	25	SE 10	0
Sud-est	Aujourd'hui		20	65	SO 10 - 20	30
	Demain		23	50	NE 10 - 20	0

DANGER D'INCENDIE DE FORÊT (IFM)



B : Bas **M** : Modéré **H** : Haut **E** : Extrême

PRÉVISION DE NOUVEAUX INCENDIES POUR LA JOURNÉE

7 à 10 incendies de foudre.

3 à 5 incendies de cause humaine.

SECTION 3 – INFORMATION SUR LES INCENDIES D'IMPORTANCE

Les belles températures que le Québec a connues en fin de semaine ont gardé la SOPFEU très occupée au courant du long week-end. En effet, dimanche en fin de journée, plusieurs brasiers se sont allumés dû à l'activité humaine ou encore par la foudre.

Les températures annoncées pour aujourd'hui permettront un certain répit. Les précipitations sont morcelées. Elles sont importantes à certains endroits, mais inexistantes à d'autres. Dès demain, on peut s'attendre à des journées difficiles pour le combat des feux, c'est pourquoi la prudence est de mise.

Situation à 9h, mardi le 22 mai

Il y a actuellement plus de 20 incendies en activité, dont deux hors contrôle qui se situent à proximité du réservoir Gouin. Ces deux incendies ont à eux seuls affecté une superficie de plus de 3500 hectares. Plusieurs autres incendies, quoique contrôlés, pourraient être problématiques. Le feu 208, à proximité du Lac Bouchette a affecté jusqu'à maintenant une superficie de plus de 1000 hectares.

Vous pouvez consulter la carte interactive des incendies en activité sur le site Internet de la SOPFEU : www.sopfeu.qc.ca

Vous pouvez consulter le www.sopfeu.qc.ca dans l'onglet « État de la situation/Carte des incendies » pour de l'information sur les incendies.

SECTION 4 – RESSOURCES AÉRIENNES

A. Avions-citernes

- Demandés¹ 14
- Disponibles : 11
- Requis : 14

Répartition des appareils disponibles et requis selon les bases et codes d'alerte en vigueur

Bases	Avions-citernes disponibles ²	Codes d'alerte ³	Avions-citernes requis
Baie-Comeau	2	2 J 12h00	2
Sept-Îles	-	-	-
Manic 5	-	-	-
Bonaventure	-	-	-
Roberval	2	3 R 8h00	3
Chibougamau	3	3 R 10h00	3
Bonnard	-	-	-
Maniwaki	2	2 R 9h00	2
Val-d'Or	-	-	-
Matagami	2	2 R 10h00	2
Québec	0	2 R 12h00	2
Réserve provinciale	-	-	-

¹ Évolution du nombre d'avions-citernes demandé au Service aérien gouvernemental pour chaque saison : 6 du 15 au 30 avril, 12 du 1^{er} au 14 mai, 14 du 15 mai au 31 août, 11 du 1^{er} au 15 septembre, 6 du 16 septembre au 15 octobre et 3 du 16 au 31 octobre.

² Un nombre entre parenthèses indique le nombre d'équipages à la base lorsqu'il est différent du nombre d'appareils.

³ B (blanc) V (vert) J (jaune) R (rouge)

B. Hélicoptères

Hélicoptères	Légers	Intermédiaires	Moyens
Sous contrat	4	5	2
Autres	4	15	0

SECTION 5 – ÉCHANGES AVEC L'EXTÉRIEUR DU QUÉBEC

A. Besoins anticipés de ressources

2 sections pour Maniwaki

B. Ressources empruntées

Aucune

C. Ressources disponibles pour l'extérieur du Québec

Toutes les demandes de ressources seront évaluées en tenant compte de la situation actuelle du Québec.

- Avions-citernes : aucun

D. Ressources prêtées à l'extérieur du Québec

E. Démobilisation des ressources de l'extérieur

Aucune

SECTION 6 – OFFICIER EN DEVOIR

Nom : Daniel Normand, ing.f.,
Directeur du CPL

Tél. : (418) 871-3341
Courriel : cpl@sopfeu.qc.ca
Site Internet : www.sopfeu.qc.ca