

## SECTION 1 – INCENDIES DE FORÊT

### A. Incendies en activité sur le territoire sous protection intensive

CRL responsable	Nouveau	Sous observ.	Hors contrôle	Contenu	Maîtrisé	TOTAL	Superficie (ha)
BAIE-COMEAU	0	0	0	0	0	0	0.0
ROBERVAL	0	0	0	2	1	3	1 237.0
MANIWAKI	0	0	0	8	4	12	19 092.4
VAL D'OR	0	0	0	7	8	15	83.8
<b>TOTAL</b>	<b>0</b>	<b>0</b>	<b>0</b>	<b>17</b>	<b>13</b>	<b>30</b>	<b>20 413.2</b>

CRL responsable	0 – 3 ha	3,1 – 10 ha	10,1 – 100 ha	Plus de 100 ha	TOTAL
BAIE-COMEAU	0	0	0	0	0
ROBERVAL	0	1	0	2	3
MANIWAKI	3	0	5	4	12
VAL D'OR	11	3	1	0	15
<b>TOTAL</b>	<b>14</b>	<b>4</b>	<b>6</b>	<b>6</b>	<b>30</b>

- Incendies au cours des dernières 24 heures : 11
- Incendies en 2012 : 236
- Superficie affectée en 2012 (ha) : 20 626.4
- Superficie moyenne par incendie en 2012 (ha) : 87.4
- À la même date l'an dernier, 59 incendies avaient affecté 63.0 hectares, soit 1.1 ha par incendie.
- La moyenne cumulative des 5 dernières années, à la même date, est de 159 incendies et de 1 858.2 ha affectés pour une moyenne de 11.7 ha par incendie.

## B. Incendies en activité sur le territoire sous protection restreinte















Incendies en activité : 1

Estimation de la superficie affectée par les incendies en activité (ha) : 33

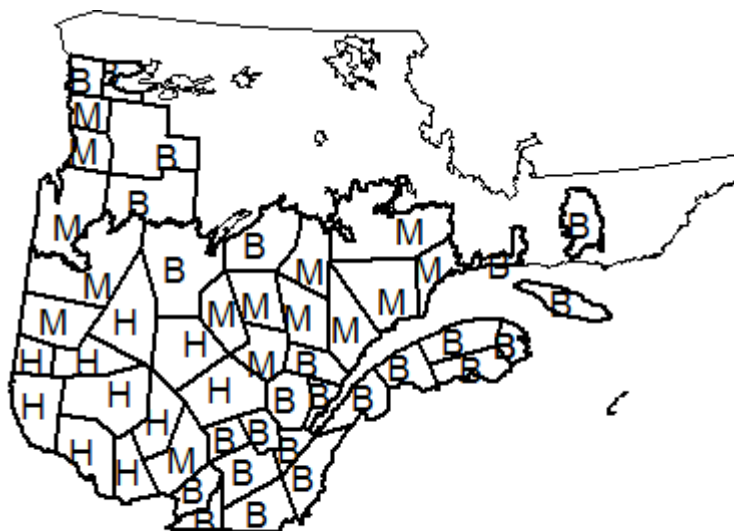
Incendies en 2012 : 3

Estimation de la superficie affectée en 2012 (ha) : 34.1

### SECTION 2 – SITUATION GÉNÉRALE

Prévisions météorologiques		23 mai 2012				
Région		Ciel	Température (°C)	Humidité Relative (%)	Vent (km/h)	Foudre (%)
Nord-ouest	Aujourd'hui		20	40	SE 10 - 20	0
	Demain		27	35	SO 25 - 50	0
Nord-est	Aujourd'hui		16	35	NO 10	0
	Demain		22	35	S 15 - 25	0
Ouest	Aujourd'hui		22	25	SE 10 - 20	0
	Demain		27	30	S 20 - 40	0
Centre	Aujourd'hui		22	30	E 10 - 20	0
	Demain		27	30	SO 15 - 30	0
Est	Aujourd'hui		19	45	NE 10 - 20	0
	Demain		22	50	S 10 - 25	0
Sud-ouest	Aujourd'hui		23	25	E 10 - 15	0
	Demain		27	35	SE 15 - 40	0
Sud-est	Aujourd'hui		23	50	NE 10 - 15	0
	Demain		29	50	S 15 - 30	0

## DANGER D'INCENDIE DE FORÊT (IFM)



**B** : Bas    **M** : Modéré    **H** : Haut    **E** : Extrême

### PRÉVISION DE NOUVEAUX INCENDIES POUR LA JOURNÉE

7 à 10 incendies de foudre.

3 à 5 incendies de cause humaine.

## SECTION 3 – INFORMATION SUR LES INCENDIES D'IMPORTANCE

### Section 3

Les belles températures que le Québec a connues en fin de semaine ont gardé la SOPFEU très occupée au courant du long week-end. En effet, dimanche en fin de journée, plusieurs brasiers se sont allumés dû à l'activité humaine ou encore par la foudre.

Aucune municipalité n'est menacée. La SOPFEU travaille à consolider ses acquis. Déjà aujourd'hui, les températures sont à la hausse. Demain et vendredi seront des journées très critiques pour nos équipes. Dans l'ouest de la province, des vents allant jusqu'à 40 km/h sont attendus vendredi.

Des ressources de l'extérieur devraient arriver en fin d'après-midi (21 personnes du Maine ainsi que 2 CL 215T et leur aéroplaneur de la Saskatchewan), d'autres ressources sont attendues dans les prochains jours. La vigilance est de mise.

#### **Situation à 9h, mercredi le 23 mai**

Il y a actuellement 30 incendies en activité sur le territoire québécois. Trois incendies sont plus problématiques puisqu'à eux seuls, ils ont affecté une superficie de près de 20 000 hectares. Ces incendies se situent à proximité du réservoir Gouin, soit à l'ouest, à l'est et au sud. Une grande quantité de ressource est mobilisée afin d'intervenir sur ces différents incendies. Dans les dernières heures, les équipes de pompiers forestiers ont réussi à contrôler les deux incendies qui étaient hors contrôles depuis dimanche dernier.

Vous pouvez consulter la carte interactive des incendies en activité sur le site Internet de la SOPFEU : [www.sopfeu.qc.ca](http://www.sopfeu.qc.ca)

**Vous pouvez consulter le [www.sopfeu.qc.ca](http://www.sopfeu.qc.ca) dans l'onglet « État de la situation/Carte des incendies » pour de l'information sur les incendies.**

## SECTION 4 – RESSOURCES AÉRIENNES

### A. Avions-citernes

- Demandés<sup>1</sup> 14
- Disponibles : 11
- Requis : 14

#### Répartition des appareils disponibles et requis selon les bases et codes d'alerte en vigueur

Bases	Avions-citernes disponibles <sup>2</sup>	Codes d'alerte <sup>3</sup>	Avions-citernes requis
Baie-Comeau	2	2 J 12h00	2
Sept-Îles	-	-	-
Manic 5	-	-	-
Bonaventure	-	-	-
Roberval	4	4 R 10h00	4
Chibougamau	2	2 R 10h00	2
Bonnard	-	-	-
Maniwaki	-	-	-
Val-d'Or	2(1)	2 R 9h00	2
Matagami	1	2 R 10h00	2
Québec	0	2 R 12h00	2
Réserve provinciale	-	-	-

<sup>1</sup> Évolution du nombre d'avions-citernes demandé au Service aérien gouvernemental pour chaque saison : 6 du 15 au 30 avril, 12 du 1<sup>er</sup> au 14 mai, 14 du 15 mai au 31 août, 11 du 1<sup>er</sup> au 15 septembre, 6 du 16 septembre au 15 octobre et 3 du 16 au 31 octobre.

<sup>2</sup> Un nombre entre parenthèses indique le nombre d'équipages à la base lorsqu'il est différent du nombre d'appareils.

<sup>3</sup> B (blanc) V (vert) J (jaune) R (rouge)

### B. Hélicoptères

Hélicoptères	Légers	Intermédiaires	Moyens
Sous contrat	4	5	2
Autres	7	22	0

## SECTION 5 – ÉCHANGES AVEC L'EXTÉRIEUR DU QUÉBEC

### A. Besoins anticipés de ressources

1 groupe de CL-215 T pour Maniwaki.  
6 sections pour Maniwaki.

### B. Ressources empruntées

Provenance	Ressources	Destination	Arrivée prévue
Saskatchewan	1 groupe de CL-215T	Roberval	23 mai, fin PM
Maine	21 pompiers forestiers	Maniwaki	23 mai, fin PM

### C. Ressources disponibles pour l'extérieur du Québec

Toutes les demandes de ressources seront évaluées en tenant compte de la situation actuelle du Québec.

- Avions-citernes : aucun

### D. Ressources prêtées à l'extérieur du Québec

### E. Démobilisation des ressources de l'extérieur

Aucune

## SECTION 6 – OFFICIER EN DEVOIR

**Nom :** Daniel Normand, ing.f.,  
Directeur du CPL

**Tél. :** (418) 871-3341  
**Courriel :** [cpl@sopfeu.qc.ca](mailto:cpl@sopfeu.qc.ca)  
**Site Internet :** [www.sopfeu.qc.ca](http://www.sopfeu.qc.ca)