

SECTION 1 – INCENDIES DE FORÊT

A. Incendies en activité sur le territoire sous protection intensive

CRL responsable	Nouveau	Sous observ.	Hors contrôle	Contenu	Maîtrisé	TOTAL	Superficie (ha)
BAIE-COMEAU	0	0	0	0	1	1	9.7
ROBERVAL	0	0	0	0	5	5	9 878.1
MANIWAKI	2	0	0	1	11	14	21 879.7
VAL D'OR	0	0	0	0	8	8	646.8
TOTAL	2	0	0	1	25	28	32 414.3

CRL responsable	0 – 3 ha	3,1 – 10 ha	10,1 – 100 ha	Plus de 100 ha	TOTAL
BAIE-COMEAU	0	1	0	0	1
ROBERVAL	1	1	0	3	5
MANIWAKI	5	1	3	5	14
VAL D'OR	2	2	2	2	8
TOTAL	8	5	5	10	28

- Incendies au cours des dernières 24 heures : 3
- Incendies en 2012 : 287
- Superficie affectée en 2012 (ha) : 33 110.5
- Superficie moyenne par incendie en 2012 (ha) : 115.4
- À la même date l'an dernier, 64 incendies avaient affecté 75.0 hectares, soit 1.2 ha par incendie.
- La moyenne cumulative des 5 dernières années, à la même date, est de 203 incendies et de 52 457.1 ha affectés pour une moyenne de 257.9 ha par incendie.

B. Incendies en activité sur le territoire sous protection restreinte















Incendies en activité : 1

Estimation de la superficie affectée par les incendies en activité (ha) : 95

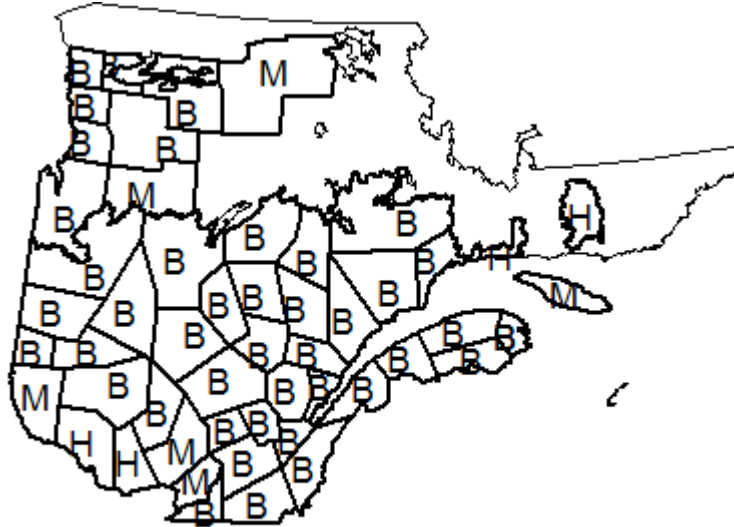
Incendies en 2012 : 3

Estimation de la superficie affectée en 2012 (ha) : 96.1

SECTION 2 – SITUATION GÉNÉRALE

Prévisions météorologiques		30 mai 2012				
Région	Ciel	Température (°C)	Humidité Relative (%)	Vent (km/h)	Foudre (%)	
Nord-ouest	Aujourd'hui		8	60	NO 15 - 30	0
	Demain		16	35	O 15 - 30	0
Nord-est	Aujourd'hui		6	80	SE 15 - 30	0
	Demain		9	70	N 10 - 20	0
Ouest	Aujourd'hui		12	50	NO 15 - 30	0
	Demain		16	35	NO 15 - 30	0
Centre	Aujourd'hui		18	60	O 15 - 30	10
	Demain		15	35	NO 15 - 30	0
Est	Aujourd'hui		12	80	SE 15 - 25	0
	Demain		12	80	NE 10 - 25	0
Sud-ouest	Aujourd'hui		20	35	SO 15 - 25	0
	Demain		16	30	NO 15 - 30	0
Sud-est	Aujourd'hui		22	45	SO 15 - 25	0
	Demain		15	70	NO 15 - 30	0

DANGER D'INCENDIE DE FORÊT (IFM)



B : Bas **M** : Modéré **H** : Haut **E** : Extrême

PRÉVISION DE NOUVEAUX INCENDIES POUR LA JOURNÉE

1 à 3 incendies de foudre.

SECTION 3 – INFORMATION SUR LES INCENDIES D'IMPORTANCE

Vous pouvez consulter le www.sopfeu.gc.ca dans l'onglet « État de la situation/Carte des incendies » pour de l'information sur les incendies.

SECTION 4 – RESSOURCES AÉRIENNES

A. Avions-citernes

- Demandés¹ 14
- Disponibles : 13
- Requis : 2

Répartition des appareils disponibles et requis selon les bases et codes d’alerte en vigueur

Bases	Avions-citernes disponibles ²	Codes d’alerte ³	Avions-citernes requis
Baie-Comeau	-	-	-
Sept-Îles	1	2 J 13h00	2
Manic 5	-	-	-
Bonaventure	-	-	-
Roberval	3(2)	B	-
Chibougamau	2	B	-
Bonnard	-	-	-
Maniwaki	-	-	-
Val-d’Or	3	B	-
Matagami	2	B	-
Québec	-	-	-
Réserve provinciale	2	B	-

¹ Évolution du nombre d’avions-citernes demandé au Service aérien gouvernemental pour chaque saison : 6 du 15 au 30 avril, 12 du 1^{er} au 14 mai, 14 du 15 mai au 31 août, 11 du 1^{er} au 15 septembre, 6 du 16 septembre au 15 octobre et 3 du 16 au 31 octobre.

² Un nombre entre parenthèses indique le nombre d’équipages à la base lorsqu’il est différent du nombre d’appareils.

³ B (blanc) V (vert) J (jaune) R (rouge)

B. Hélicoptères

Hélicoptères	Légers	Intermédiaires	Moyens
Sous contrat	4	5	2
Autres	5	17	0

SECTION 5 – ÉCHANGES AVEC L'EXTÉRIEUR DU QUÉBEC

A. Besoins anticipés de ressources

- Aucun

B. Ressources empruntées

Provenance	Ressources	Destination	Arrivée prévue
Maine	21 pompiers forestiers	Maniwaki	23 mai
New Hampshire	16 pompiers forestiers		24 mai
Colombie-Britannique	100 pompiers forestiers 5 responsables de secteur 3 représentants d'agence		24 mai
Colombie-Britannique	40 pompiers forestiers 2 responsables de secteur 1 représentant d'agence	Val-d'Or	25 mai
Alberta	37 pompiers forestiers 2 responsables de secteur 2 représentants d'agence		25 mai
Colombie-Britannique	137 pompiers forestiers 7 responsables de secteur 1 superviseur de division 2 représentants d'agence 1 gestionnaire aux opérations	Maniwaki	26 mai
Nouveau-Brunswick	1 spécialiste en comportement 1 gestionnaire à la planification		25 mai
Parcs Canada	1 spécialiste en comportement de feu 1 gestionnaire à la logistique		27 mai

C. Ressources disponibles pour l'extérieur du Québec

Toutes les demandes de ressources seront évaluées en tenant compte de la situation actuelle du Québec.

- Avions-citernes : aucun

D. Ressources prêtées à l'extérieur du Québec

Aucune

E. Démobilisation des ressources de l'extérieur

Aucune

SECTION 6 – OFFICIER EN DEVOIR

Nom : Daniel Normand, ing. f.,
Directeur du CPL

Tél. : (418) 871-3341

Courriel : cpl@sopfeu.qc.ca

Site Internet : www.sopfeu.qc.ca