

## SECTION 1 – INCENDIES DE FORÊT

### A. Incendies en activité sur le territoire sous protection intensive

CRL responsable	Nouveau	Sous observ.	Hors contrôle	Contenu	Maîtrisé	TOTAL	Superficie (ha)
BAIE-COMEAU	0	0	0	0	0	0	0.0
ROBERVAL	0	0	0	0	3	3	12 279.0
MANIWAKI	0	0	0	0	13	13	21 862.6
VAL D'OR	0	0	0	0	6	6	626.0
<b>TOTAL</b>	<b>0</b>	<b>0</b>	<b>0</b>	<b>0</b>	<b>22</b>	<b>22</b>	<b>34 767.6</b>

CRL responsable	0 – 3 ha	3,1 – 10 ha	10,1 – 100 ha	Plus de 100 ha	TOTAL
BAIE-COMEAU	0	0	0	0	0
ROBERVAL	0	0	0	3	3
MANIWAKI	5	1	2	5	13
VAL D'OR	1	2	1	2	6
<b>TOTAL</b>	<b>6</b>	<b>3</b>	<b>3</b>	<b>10</b>	<b>22</b>

- Incendies au cours des dernières 24 heures : 4
- Incendies en 2012 : 294
- Superficie affectée en 2012 (ha) : 35 500.1
- Superficie moyenne par incendie en 2012 (ha) : 120.7
- À la même date l'an dernier, 65 incendies avaient affecté 75.0 hectares, soit 1.2 ha par incendie.
- La moyenne cumulative des 5 dernières années, à la même date, est de 207 incendies et de 52 468.7 ha affectés pour une moyenne de 253.5 ha par incendie.

## B. Incendies en activité sur le territoire sous protection restreinte















Incendies en activité : 1

Estimation de la superficie affectée par les incendies en activité (ha) : 95

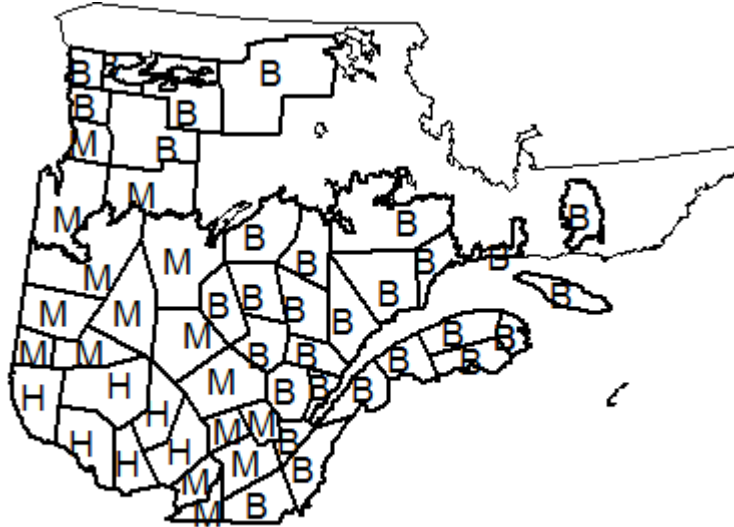
Incendies en 2012 : 3

Estimation de la superficie affectée en 2012 (ha) : 96.1

### SECTION 2 – SITUATION GÉNÉRALE

Prévisions météorologiques		1 juin 2012				
Région	Ciel	Température (°C)	Humidité Relative (%)	Vent (km/h)	Foudre (%)	
Nord-ouest	Aujourd'hui		23	32	SE 20 -	0
	Demain		23	45	NO 30 - 45	0
Nord-est	Aujourd'hui		21	30	SE 10 -	0
	Demain		21	30	NO 5 -	0
Ouest	Aujourd'hui		21	27	NO 5 -	0
	Demain		21	78	N 20 - 40	0
Centre	Aujourd'hui		23	28	SO 5	0
	Demain		22	28	NO 20 - 30	0
Est	Aujourd'hui		17	45	SE 10 -	0
	Demain		19	41	SO 5 -	0
Sud-ouest	Aujourd'hui		19	27	NO 5 - 15	0
	Demain		21	70	NO 10 - 35	0
Sud-est	Aujourd'hui		20	37	SO 5	0
	Demain		20	44	NO 20 - 30	0

## DANGER D'INCENDIE DE FORÊT (IFM)



**B : Bas   M : Modéré   H : Haut   E : Extrême**

### PRÉVISION DE NOUVEAUX INCENDIES POUR LA JOURNÉE

1 à 3 incendies de foudre.

### SECTION 3 – INFORMATION SUR LES INCENDIES D'IMPORTANCE

Vous pouvez consulter le [www.sopfeu.qc.ca](http://www.sopfeu.qc.ca) dans l'onglet « État de la situation/Carte des incendies » pour de l'information sur les incendies.

## SECTION 4 – RESSOURCES AÉRIENNES

### A. Avions-citernes

- Demandés<sup>1</sup> 14
- Disponibles : 13
- Requis : 4

Répartition des appareils disponibles et requis selon les bases et codes d’alerte en vigueur

Bases	Avions-citernes disponibles <sup>2</sup>	Codes d’alerte <sup>3</sup>	Avions-citernes requis
Baie-Comeau	1	2 V 13h00	2
Sept-Îles	-	B	-
Manic 5	-	-	-
Bonaventure	-	-	-
Roberval	1(0)	B	-
Chibougamau	1(0)	B	-
Bonnard	-	-	-
Maniwaki	-	-	-
Val-d’Or	2	2 J 13h00	2
Matagami	2	B	-
Québec	-	-	-
Réserve provinciale	6	B	-

<sup>1</sup> Évolution du nombre d’avions-citernes demandé au Service aérien gouvernemental pour chaque saison : 6 du 15 au 30 avril, 12 du 1<sup>er</sup> au 14 mai, 14 du 15 mai au 31 août, 11 du 1<sup>er</sup> au 15 septembre, 6 du 16 septembre au 15 octobre et 3 du 16 au 31 octobre.

<sup>2</sup> Un nombre entre parenthèses indique le nombre d’équipages à la base lorsqu’il est différent du nombre d’appareils.

<sup>3</sup> B (blanc) V (vert) J (jaune) R (rouge)

### B. Hélicoptères

Hélicoptères	Légers	Intermédiaires	Moyens
Sous contrat	4	5	2
Autres	5	11	0

## SECTION 5 – ÉCHANGES AVEC L'EXTÉRIEUR DU QUÉBEC

### A. Besoins anticipés de ressources

- Aucun

### B. Ressources empruntées

Provenance	Ressources	Destination	Arrivée
Maine	21 pompiers forestiers	Maniwaki	23 mai
New Hampshire	16 pompiers forestiers		24 mai
Colombie-Britannique	100 pompiers forestiers 5 responsables de secteur 3 représentants d'agence		24 mai
Colombie-Britannique	40 pompiers forestiers 2 responsables de secteur 1 représentant d'agence	Val-d'Or	25 mai
Alberta	37 pompiers forestiers 2 responsables de secteur 2 représentants d'agence		25 mai
Colombie-Britannique	137 pompiers forestiers 7 responsables de secteur 1 superviseur de division 2 représentants d'agence 1 gestionnaire aux opérations	Maniwaki	26 mai
Nouveau-Brunswick	1 gestionnaire à la planification		25 mai
Parcs Canada	1 spécialiste en comportement de feu 1 gestionnaire à la logistique		27 mai

### C. Ressources disponibles pour l'extérieur du Québec

Toutes les demandes de ressources seront évaluées en tenant compte de la situation actuelle du Québec.

- Avions-citernes : 1 groupe

### D. Ressources prêtées à l'extérieur du Québec

Aucune

### E. Démobilisation des ressources de l'extérieur

Provenance	Ressources	Destination	Départ prévu
YMW	1 spécialiste en comportement	YCH	1 <sup>er</sup> juin

## SECTION 6 – OFFICIER EN DEVOIR

**Nom :** Daniel Normand, ing. f.,  
Directeur du CPL

**Tél. :** (418) 871-3341  
**Courriel :** [cpl@sopfeu.qc.ca](mailto:cpl@sopfeu.qc.ca)  
**Site Internet :** [www.sopfeu.qc.ca](http://www.sopfeu.qc.ca)