

SECTION 1 – INCENDIES DE FORÊT

A. Incendies en activité sur le territoire sous protection intensive

| CRL responsable | Nouveau | Sous observ. | Hors contrôle | Contenu | Maîtrisé | TOTAL | Superficie (ha) |
|-----------------|----------|--------------|---------------|----------|-----------|-----------|-----------------|
| BAIE-COMEAU | 0 | 0 | 0 | 0 | 0 | 0 | 0.0 |
| ROBERVAL | 0 | 0 | 0 | 0 | 3 | 3 | 11 214.0 |
| MANIWAKI | 0 | 0 | 0 | 1 | 10 | 11 | 21 766.6 |
| VAL D'OR | 0 | 0 | 0 | 0 | 4 | 4 | 614.6 |
| TOTAL | 0 | 0 | 0 | 1 | 17 | 18 | 33 595.2 |

| CRL responsable | 0 – 3 ha | 3,1 – 10 ha | 10,1 – 100 ha | Plus de 100 ha | TOTAL |
|-----------------|----------|-------------|---------------|----------------|-----------|
| BAIE-COMEAU | 0 | 0 | 0 | 0 | 0 |
| ROBERVAL | 0 | 0 | 0 | 3 | 3 |
| MANIWAKI | 6 | 0 | 0 | 5 | 11 |
| VAL D'OR | 1 | 0 | 1 | 2 | 4 |
| TOTAL | 7 | 0 | 1 | 10 | 18 |

- Incendies au cours des dernières 24 heures : 5
- Incendies en 2012 : 299
- Superficie affectée en 2012 (ha) : 34 435.2
- Superficie moyenne par incendie en 2012 (ha) : 115.2
- À la même date l'an dernier, 70 incendies avaient affecté 75.7 hectares, soit 1.1 ha par incendie.
- La moyenne cumulative des 5 dernières années, à la même date, est de 208 incendies et de 52 468.9 ha affectés pour une moyenne de 251.3 ha par incendie.

B. Incendies en activité sur le territoire sous protection restreinte















Incendies en activité : 1

Estimation de la superficie affectée par les incendies en activité (ha) : 95

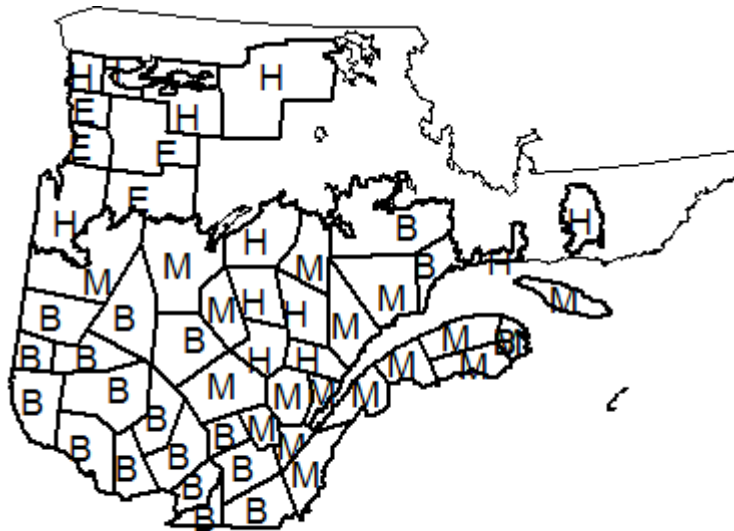
Incendies en 2012 : 3

Estimation de la superficie affectée en 2012 (ha) : 96.1

SECTION 2 – SITUATION GÉNÉRALE

| Région | | Ciel | Température (°C) | Humidité Relative (%) | Vent (km/h) | Foudre (%) |
|------------|-------------|---|------------------|-----------------------|-------------|------------|
| Nord-ouest | Aujourd'hui |  | 16 | 39 | SE 35 - 60 | 0 |
| | Demain |  | 12 | 58 | SE 28 - 45 | 0 |
| Nord-est | Aujourd'hui |  | 23 | 30 | SE 5 - | 0 |
| | Demain |  | 19 | 38 | E 10 - | 0 |
| Ouest | Aujourd'hui |  | 14 | 78 | SE 18 - 40 | 0 |
| | Demain |  | 14 | 75 | E 10 - 40 | 0 |
| Centre | Aujourd'hui |  | 19 | 40 | SE 20 - 30 | 0 |
| | Demain |  | 13 | 67 | E 20 - 30 | 0 |
| Est | Aujourd'hui |  | 23 | 35 | E 5 - | 0 |
| | Demain |  | 17 | 38 | NE 5 - | 0 |
| Sud-ouest | Aujourd'hui |  | 17 | 33 | SE 10 - 35 | 0 |
| | Demain |  | 15 | 75 | SE 10 - 35 | 0 |
| Sud-est | Aujourd'hui |  | 15 | 77 | SE 10 - 30 | 0 |
| | Demain |  | 9 | 95 | E 5 - 25 | 0 |

DANGER D'INCENDIE DE FORÊT (IFM)



B : Bas **M** : Modéré **H** : Haut **E** : Extrême

PRÉVISION DE NOUVEAUX INCENDIES POUR LA JOURNÉE

1 à 3 incendies de cause humaine.

SECTION 3 – INFORMATION SUR LES INCENDIES D'IMPORTANCE

Vous pouvez consulter le www.sopfeu.gc.ca dans l'onglet « État de la situation/Carte des incendies » pour de l'information sur les incendies.

SECTION 4 – RESSOURCES AÉRIENNES

A. Avions-citernes

- Demandés¹ 14
- Disponibles : 14
- Requis : 6

Répartition des appareils disponibles et requis selon les bases et codes d’alerte en vigueur

| Bases | Avions-citernes disponibles ² | Codes d’alerte ³ | Avions-citernes requis |
|---------------------|--|-----------------------------|------------------------|
| Baie-Comeau | - | - | - |
| Sept-Îles | 2 | 2 J 13h00 | 2 |
| Manic 5 | - | - | - |
| Bonaventure | - | - | - |
| Roberval | 2 | 2 J 13h00 | 2 |
| Chibougamau | 2 | 2 J 12h00 | 2 |
| Bonnard | - | - | - |
| Maniwaki | - | - | - |
| Val-d’Or | 2 | B | - |
| Matagami | 2 | B | - |
| Québec | - | - | - |
| Réserve provinciale | 4 | B | - |

¹ Évolution du nombre d’avions-citernes demandé au Service aérien gouvernemental pour chaque saison : 6 du 15 au 30 avril, 12 du 1^{er} au 14 mai, 14 du 15 mai au 31 août, 11 du 1^{er} au 15 septembre, 6 du 16 septembre au 15 octobre et 3 du 16 au 31 octobre.

² Un nombre entre parenthèses indique le nombre d’équipages à la base lorsqu’il est différent du nombre d’appareils.

³ B (blanc) V (vert) J (jaune) R (rouge)

B. Hélicoptères

| Hélicoptères | Légers | Intermédiaires | Moyens |
|--------------|--------|----------------|--------|
| Sous contrat | 4 | 5 | 2 |
| Autres | 3 | 6 | 0 |

SECTION 5 – ÉCHANGES AVEC L'EXTÉRIEUR DU QUÉBEC

A. Besoins anticipés de ressources

- Aucun

B. Ressources empruntées

| Provenance | Ressources | Destination | Arrivée |
|----------------------|---|-------------|---------|
| Maine | 21 pompiers forestiers | Maniwaki | 23 mai |
| New Hampshire | 16 pompiers forestiers | | 24 mai |
| Colombie-Britannique | 60 pompiers forestiers 3 responsables de secteur 2 représentants d'agence | | 24 mai |
| Colombie-Britannique | 78 pompiers forestiers 4 responsables de secteur 1 superviseur de division 1 représentants d'agence 1 gestionnaire aux opérations | Maniwaki | 26 mai |
| Nouveau-Brunswick | 1 gestionnaire à la planification | | 25 mai |

C. Ressources disponibles pour l'extérieur du Québec

Toutes les demandes de ressources seront évaluées en tenant compte de la situation actuelle du Québec.

- Avions-citernes : 1 groupe

D. Ressources prêtées à l'extérieur du Québec

Aucune

E. Démobilisation des ressources de l'extérieur

| Provenance | Ressources | Destination | Départ prévu |
|------------|---|----------------------|--------------|
| YMW | 40 pompiers forestiers 2 responsables de secteur 1 représentant d'agence | Colombie-Britannique | 2 juin |
| YMW | 59 pompiers forestiers 3 responsables de secteur 1 représentant d'agence | Colombie-Britannique | 2 juin |
| YVO | 40 pompiers forestiers 2 responsables de secteur 1 représentant d'agence | Colombie-Britannique | 2 juin |
| YVO | 37 pompiers forestiers 2 responsables de secteur 2 représentants d'agence | Alberta | 2 juin |
| YMW | 1 spécialiste en comportement de feu 1 gestionnaire à la logistique | Parcs Canada | 2 juin |

SECTION 6 – OFFICIER EN DEVOIR

Nom : Sonia Drolet, Coordonnatrice à l'amélioration continue, ing. f.

Tél. : (418) 871-3341

Courriel : cpl@sopfeu.qc.ca

Site Internet : www.sopfeu.qc.ca