

## SECTION 1 – INCENDIES DE FORÊT

### A. Incendies en activité sur le territoire sous protection intensive

CRL responsable	Nouveau	Sous observ.	Hors contrôle	Contenu	Maîtrisé	TOTAL	Superficie (ha)
BAIE-COMEAU	0	0	0	0	0	0	0.0
ROBERVAL	0	0	0	0	3	3	11 214.0
MANIWAKI	0	0	0	0	6	6	21 766.0
VAL D'OR	0	0	0	0	1	1	430.0
<b>TOTAL</b>	<b>0</b>	<b>0</b>	<b>0</b>	<b>0</b>	<b>10</b>	<b>10</b>	<b>33 410.0</b>

CRL responsable	0 – 3 ha	3,1 – 10 ha	10,1 – 100 ha	Plus de 100 ha	TOTAL
BAIE-COMEAU	0	0	0	0	0
ROBERVAL	0	0	0	3	3
MANIWAKI	1	0	0	5	6
VAL D'OR	0	0	0	1	1
<b>TOTAL</b>	<b>1</b>	<b>0</b>	<b>0</b>	<b>9</b>	<b>10</b>

- Incendies au cours des dernières 24 heures : 0
- Incendies en 2012 : 299
- Superficie affectée en 2012 (ha) : 34 434.7
- Superficie moyenne par incendie en 2012 (ha) : 115.2
- À la même date l'an dernier, 75 incendies avaient affecté 76.7 hectares, soit 1.0 ha par incendie.
- La moyenne cumulative des 5 dernières années, à la même date, est de 212 incendies et de 52 470.6 ha affectés pour une moyenne de 247.5 ha par incendie.

## B. Incendies en activité sur le territoire sous protection restreinte















Incendies en activité : 1

Estimation de la superficie affectée par les incendies en activité (ha) : 95

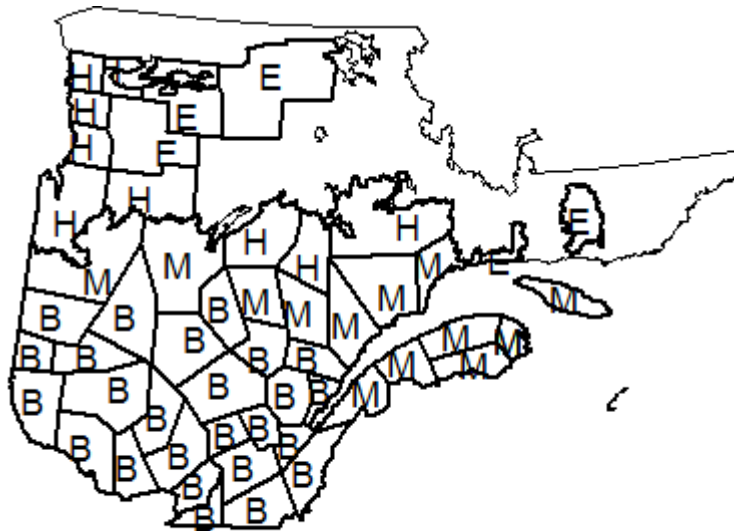
Incendies en 2012 : 3

Estimation de la superficie affectée en 2012 (ha) : 96.1

### SECTION 2 – SITUATION GÉNÉRALE

Région		Ciel	Température (°C)	Humidité Relative (%)	Vent (km/h)	Foudre (%)
Nord-ouest	Aujourd'hui		23	29	E 10 - 30	0
	Demain		25	20	NE 18 -	0
Nord-est	Aujourd'hui		21	15	NE 18 -	0
	Demain		19	28	E 18 -	0
Ouest	Aujourd'hui		21	35	NE 10	0
	Demain		25	23	NE 10 -	0
Centre	Aujourd'hui		19	40	NE 10 -	0
	Demain		23	25	E 10 -	0
Est	Aujourd'hui		16	48	NE 5 -	0
	Demain		12	65	NE 5 -	0
Sud-ouest	Aujourd'hui		17	53	NE 10 - 30	0
	Demain		23	25	N 10 - 20	0
Sud-est	Aujourd'hui		16	65	NE 18 - 30	0
	Demain		19	50	NE 18 - 30	0

## DANGER D'INCENDIE DE FORÊT (IFM)



**B : Bas   M : Modéré   H : Haut   E : Extrême**

### PRÉVISION DE NOUVEAUX INCENDIES POUR LA JOURNÉE

1 à 3 incendies de cause humaine.

### SECTION 3 – INFORMATION SUR LES INCENDIES D'IMPORTANCE

Vous pouvez consulter le [www.sopfeu.gc.ca](http://www.sopfeu.gc.ca) dans l'onglet « État de la situation/Carte des incendies » pour de l'information sur les incendies.

## SECTION 4 – RESSOURCES AÉRIENNES

### A. Avions-citernes

- Demandés<sup>1</sup> 14
- Disponibles : 14
- Requis : 4

Répartition des appareils disponibles et requis selon les bases et codes d’alerte en vigueur

Bases	Avions-citernes disponibles <sup>2</sup>	Codes d’alerte <sup>3</sup>	Avions-citernes requis
Baie-Comeau	-	-	-
Sept-Îles	2	2 R 11h00	2
Manic 5	2	2 R 12h00	2
Bonaventure	-	-	-
Roberval	-	-	-
Chibougamau	-	B	-
Bonnard	2	2 R 12h00	2
Maniwaki	-	-	-
Val-d’Or	2	B	-
Matagami	2	B	-
Québec	-	-	-
Réserve provinciale	4	B	-

<sup>1</sup> Évolution du nombre d’avions-citernes demandé au Service aérien gouvernemental pour chaque saison : 6 du 15 au 30 avril, 12 du 1<sup>er</sup> au 14 mai, 14 du 15 mai au 31 août, 11 du 1<sup>er</sup> au 15 septembre, 6 du 16 septembre au 15 octobre et 3 du 16 au 31 octobre.

<sup>2</sup> Un nombre entre parenthèses indique le nombre d’équipages à la base lorsqu’il est différent du nombre d’appareils.

<sup>3</sup> B (blanc) V (vert) J (jaune) R (rouge)

### B. Hélicoptères

Hélicoptères	Légers	Intermédiaires	Moyens
Sous contrat	4	5	2
Autres	0	3	0

## SECTION 5 – ÉCHANGES AVEC L'EXTÉRIEUR DU QUÉBEC

### A. Besoins anticipés de ressources

- Aucun

### B. Ressources empruntées

Provenance	Ressources	Destination	Arrivée
Nouveau-Brunswick	1 gestionnaire à la planification	Maniwaki	25 mai

### C. Ressources disponibles pour l'extérieur du Québec

Toutes les demandes de ressources seront évaluées en tenant compte de la situation actuelle du Québec.

- Avions-citernes : 1 groupe

### D. Ressources prêtées à l'extérieur du Québec

Aucune

### E. Démobilisation des ressources de l'extérieur

Provenance	Ressources	Destination	Départ prévu
Maniwaki	60 pompiers forestiers 3 responsables de secteur 2 représentants d'agence	Colombie-Britannique	4 juin
Maniwaki	1 gestionnaire aux opérations	Colombie-Britannique	4 juin

## SECTION 6 – OFFICIER EN DEVOIR

**Nom :** Sonia Drolet, ing. f., Coordonnatrice à l'amélioration continue

**Tél. :** (418) 871-3341

**Courriel :** [cpl@sopfeu.qc.ca](mailto:cpl@sopfeu.qc.ca)

**Site Internet :** [www.sopfeu.qc.ca](http://www.sopfeu.qc.ca)