

## SECTION 1 – INCENDIES DE FORÊT

### A. Incendies en activité sur le territoire sous protection intensive

CRL responsable	Nouveau	Sous observ.	Hors contrôle	Contenu	Maîtrisé	TOTAL	Superficie (ha)
BAIE-COMEAU	0	0	0	0	0	0	0.0
ROBERVAL	0	0	0	0	3	3	11 214.0
MANIWAKI	0	0	0	0	5	5	21 766.0
VAL D'OR	0	0	0	0	1	1	430.0
<b>TOTAL</b>	<b>0</b>	<b>0</b>	<b>0</b>	<b>0</b>	<b>9</b>	<b>9</b>	<b>33 410.0</b>

CRL responsable	0 – 3 ha	3,1 – 10 ha	10,1 – 100 ha	Plus de 100 ha	TOTAL
BAIE-COMEAU	0	0	0	0	0
ROBERVAL	0	0	0	3	3
MANIWAKI	0	0	0	5	5
VAL D'OR	0	0	0	1	1
<b>TOTAL</b>	<b>0</b>	<b>0</b>	<b>0</b>	<b>9</b>	<b>9</b>

- Incendies au cours des dernières 24 heures : 0
- Incendies en 2012 : 299
- Superficie affectée en 2012 (ha) : 34 436.3
- Superficie moyenne par incendie en 2012 (ha) : 115.2
- À la même date l'an dernier, 76 incendies avaient affecté 125.9 hectares, soit 1.7 ha par incendie.
- La moyenne cumulative des 5 dernières années, à la même date, est de 213 incendies et de 52 471.3 ha affectés pour une moyenne de 245.7 ha par incendie.

## B. Incendies en activité sur le territoire sous protection restreinte















Incendies en activité : 1

Estimation de la superficie affectée par les incendies en activité (ha) : 95

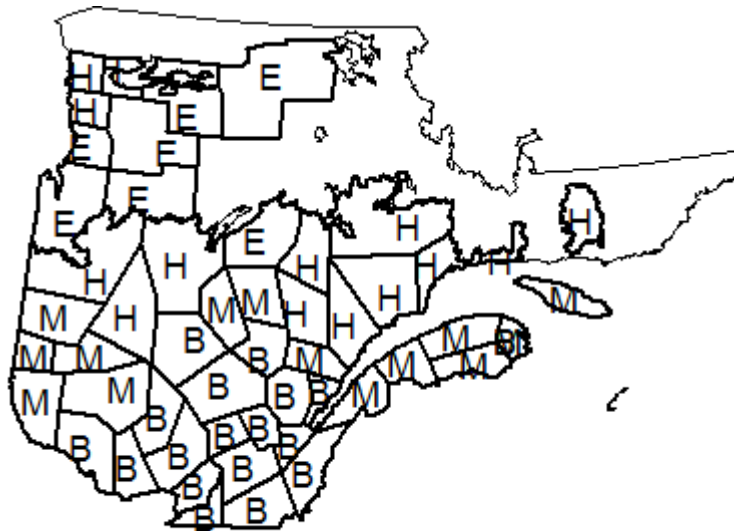
Incendies en 2012 : 4

Estimation de la superficie affectée en 2012 (ha) : 96.1

### SECTION 2 – SITUATION GÉNÉRALE

Prévisions météorologiques		5 juin 2012				
Région		Ciel	Température (°C)	Humidité Relative (%)	Vent (km/h)	Foudre (%)
Nord-ouest	Aujourd'hui		25	20	NE 15	0
	Demain		25	20	N 15	0
Nord-est	Aujourd'hui		18	30	NE 20 - 30	0
	Demain		17	35	NE 15	0
Ouest	Aujourd'hui		24	35	N 10	20
	Demain		23	30	N 10	20
Centre	Aujourd'hui		21	35	NE 15	0
	Demain		19	40	E 10	0
Est	Aujourd'hui		14	65	NE 20 - 35	0
	Demain		13	55	NE 15 - 25	0
Sud-ouest	Aujourd'hui		21	35	N 10	10
	Demain		19	45	N 5	20
Sud-est	Aujourd'hui		17	50	NE 20 - 30	0
	Demain		16	55	NE 10	0

## DANGER D'INCENDIE DE FORÊT (IFM)



**B** : Bas    **M** : Modéré    **H** : Haut    **E** : Extrême

### PRÉVISION DE NOUVEAUX INCENDIES POUR LA JOURNÉE

3 à 5 incendies de cause humaine.

1 à 3 incendies de foudre.

### SECTION 3 – INFORMATION SUR LES INCENDIES D'IMPORTANCE

Vous pouvez consulter le [www.sopfeu.gc.ca](http://www.sopfeu.gc.ca) dans l'onglet « État de la situation/Carte des incendies » pour de l'information sur les incendies.

## SECTION 4 – RESSOURCES AÉRIENNES

### A. Avions-citernes

- Demandés<sup>1</sup> 14
- Disponibles : 14
- Requis : 12

**Répartition des appareils disponibles et requis selon les bases et codes d’alerte en vigueur**

Bases	Avions-citernes disponibles <sup>2</sup>	Codes d’alerte <sup>3</sup>	Avions-citernes requis
Baie-Comeau	-	-	-
Sept-Îles	2	2 R 10h00	2
Manic 5	2	2 R 10h00	2
Bonaventure	-	-	-
Roberval	2	2 J 12h00	2
Chibougamau	2	2 R 10h00	2
Bonnard	2	2 R 10h00	2
Maniwaki	-	-	-
Val-d’Or	2	B	-
Matagami	2	2 R 12h00	2
Québec	-	-	-
Réserve provinciale	-	-	-

<sup>1</sup> Évolution du nombre d’avions-citernes demandé au Service aérien gouvernemental pour chaque saison : 6 du 15 au 30 avril, 12 du 1<sup>er</sup> au 14 mai, 14 du 15 mai au 31 août, 11 du 1<sup>er</sup> au 15 septembre, 6 du 16 septembre au 15 octobre et 3 du 16 au 31 octobre.

<sup>2</sup> Un nombre entre parenthèses indique le nombre d’équipages à la base lorsqu’il est différent du nombre d’appareils.

<sup>3</sup> B (blanc) V (vert) J (jaune) R (rouge)

### B. Hélicoptères

Hélicoptères	Légers	Intermédiaires	Moyens
Sous contrat	4	5	2
Autres	0	4	0

## SECTION 5 – ÉCHANGES AVEC L'EXTÉRIEUR DU QUÉBEC

### A. Besoins anticipés de ressources

- Aucun

### B. Ressources empruntées

- Aucune

### C. Ressources disponibles pour l'extérieur du Québec

Toutes les demandes de ressources seront évaluées en tenant compte de la situation actuelle du Québec.

- Avions-citernes : 1 groupe

### D. Ressources prêtées à l'extérieur du Québec

Aucune

### E. Démobilisation des ressources de l'extérieur

Provenance	Ressources	Destination	Départ prévu
Maniwaki	1 gestionnaire à la planification	Nouveau-Brunswick	5 juin

## SECTION 6 – OFFICIER EN DEVOIR

**Nom :** Sonia Drolet, ing. f., Coordonnatrice à l'amélioration continue

**Tél. :** (418) 871-3341

**Courriel :** [cpl@sopfeu.qc.ca](mailto:cpl@sopfeu.qc.ca)

**Site Internet :** [www.sopfeu.qc.ca](http://www.sopfeu.qc.ca)