

SECTION 1 – INCENDIES DE FORÊT

A. Incendies en activité sur le territoire sous protection intensive

CRL responsable	Nouveau	Sous observ.	Hors contrôle	Contenu	Maîtrisé	TOTAL	Superficie (ha)
BAIE-COMEAU	0	0	0	0	0	0	0.0
ROBERVAL	0	0	0	0	3	3	11 214.0
MANIWAKI	0	0	0	0	5	5	21 766.0
VAL D'OR	0	0	0	0	1	1	430.0
TOTAL	0	0	0	0	9	9	33 410.0

CRL responsable	0 – 3 ha	3,1 – 10 ha	10,1 – 100 ha	Plus de 100 ha	TOTAL
BAIE-COMEAU	0	0	0	0	0
ROBERVAL	0	0	0	3	3
MANIWAKI	0	0	0	5	5
VAL D'OR	0	0	0	1	1
TOTAL	0	0	0	9	9

- Incendies au cours des dernières 24 heures : 2
- Incendies en 2012 : 301
- Superficie affectée en 2012 (ha) : 34 433.2
- Superficie moyenne par incendie en 2012 (ha) : 114.4
- À la même date l'an dernier, 79 incendies avaient affecté 125.9 hectares, soit 1.6 ha par incendie.
- La moyenne cumulative des 5 dernières années, à la même date, est de 214 incendies et de 52 473.1 ha affectés pour une moyenne de 244.7 ha par incendie.

B. Incendies en activité sur le territoire sous protection restreinte















Incendies en activité : 1

Estimation de la superficie affectée par les incendies en activité (ha) : 263

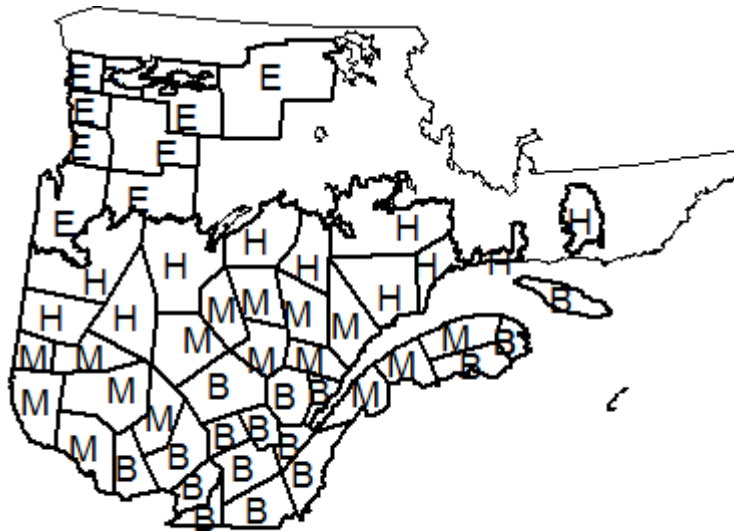
Incendies en 2012 : 5

Estimation de la superficie affectée en 2012 (ha) : 359.1

SECTION 2 – SITUATION GÉNÉRALE

Prévisions météorologiques		6 juin 2012				
Région		Ciel	Température (°C)	Humidité Relative (%)	Vent (km/h)	Foudre (%)
Nord-ouest	Aujourd'hui		25	25	NE 15	10
	Demain		25	25	NO 20	10
Nord-est	Aujourd'hui		16	35	NE 20	0
	Demain		20	25	N 15	0
Ouest	Aujourd'hui		23	35	N 10	20
	Demain		25	30	NO 15	30
Centre	Aujourd'hui		18	40	NE 10	0
	Demain		20	40	SO 10	0
Est	Aujourd'hui		14	50	NE 20 - 30	0
	Demain		18	45	NO 20	0
Sud-ouest	Aujourd'hui		19	50	E 10	30
	Demain		23	50	SO 15	30
Sud-est	Aujourd'hui		17	55	NE 15	0
	Demain		18	50	O 15	0

DANGER D'INCENDIE DE FORÊT (IFM)



B : Bas M : Modéré H : Haut E : Extrême

PRÉVISION DE NOUVEAUX INCENDIES POUR LA JOURNÉE

1 à 3 incendies de cause humaine.

1 à 3 incendies de foudre.

SECTION 3 – INFORMATION SUR LES INCENDIES D'IMPORTANCE

Vous pouvez consulter le www.sopfeu.gc.ca dans l'onglet « État de la situation/Carte des incendies » pour de l'information sur les incendies.

SECTION 4 – RESSOURCES AÉRIENNES

A. Avions-citernes

- Demandés¹ 14
- Disponibles : 14
- Requis : 14

Répartition des appareils disponibles et requis selon les bases et codes d’alerte en vigueur

Bases	Avions-citernes disponibles ²	Codes d’alerte ³	Avions-citernes requis
Baie-Comeau	-	-	-
Sept-Îles	2	2 R 12h00	2
Manic 5	2	2 R 10h00	2
Bonaventure	-	-	-
Roberval	2	2 J 12h00	2
Chibougamau	2	2 R 10h00	2
Bonnard	2	2 R 10h00	2
Maniwaki	-	-	-
Val-d’Or	2	2 J 12h00	2
Matagami	2	2 R 10h00	2
Québec	-	-	-
Réserve provinciale	-	-	-

¹ Évolution du nombre d’avions-citernes demandé au Service aérien gouvernemental pour chaque saison : 6 du 15 au 30 avril, 12 du 1^{er} au 14 mai, 14 du 15 mai au 31 août, 11 du 1^{er} au 15 septembre, 6 du 16 septembre au 15 octobre et 3 du 16 au 31 octobre.

² Un nombre entre parenthèses indique le nombre d’équipages à la base lorsqu’il est différent du nombre d’appareils.

³ B (blanc) V (vert) J (jaune) R (rouge)

B. Hélicoptères

Hélicoptères	Légers	Intermédiaires	Moyens
Sous contrat	4	5	2
Autres	0	3	0

SECTION 5 – ÉCHANGES AVEC L'EXTÉRIEUR DU QUÉBEC

A. Besoins anticipés de ressources

- Aucun

B. Ressources empruntées

- Aucune

C. Ressources disponibles pour l'extérieur du Québec

Toutes les demandes de ressources seront évaluées en tenant compte de la situation actuelle du Québec.

- Avions-citernes : 1 groupe

D. Ressources prêtées à l'extérieur du Québec

Aucune

E. Démobilisation des ressources de l'extérieur

Aucune

SECTION 6 – OFFICIER EN DEVOIR

Nom : Daniel Normand, ing. f.,
Directeur du CPL

Tél. : (418) 871-3341
Courriel : cpl@sopfeu.qc.ca
Site Internet : www.sopfeu.qc.ca