

SECTION 1 – INCENDIES DE FORÊT

A. Incendies en activité sur le territoire sous protection intensive

CRL responsable	Nouveau	Sous observ.	Hors contrôle	Contenu	Maîtrisé	TOTAL	Superficie (ha)
BAIE-COMEAU	0	0	0	0	0	0	0.0
ROBERVAL	0	0	0	0	3	3	11 214.0
MANIWAKI	0	0	0	0	5	5	21 766.0
VAL D'OR	0	0	0	0	1	1	430.0
TOTAL	0	0	0	0	9	9	33 410.0

CRL responsable	0 – 3 ha	3,1 – 10 ha	10,1 – 100 ha	Plus de 100 ha	TOTAL
BAIE-COMEAU	0	0	0	0	0
ROBERVAL	0	0	0	3	3
MANIWAKI	0	0	0	5	5
VAL D'OR	0	0	0	1	1
TOTAL	0	0	0	9	9

- Incendies au cours des dernières 24 heures : 1
- Incendies en 2012 : 302
- Superficie affectée en 2012 (ha) : 34 435.5
- Superficie moyenne par incendie en 2012 (ha) : 114.0
- À la même date l'an dernier, 82 incendies avaient affecté 126.7 hectares, soit 1.5 ha par incendie.
- La moyenne cumulative des 5 dernières années, à la même date, est de 215 incendies et de 52 473.4 ha affectés pour une moyenne de 243.4 ha par incendie.

B. Incendies en activité sur le territoire sous protection restreinte















Incendies en activité : 3

Estimation de la superficie affectée par les incendies en activité (ha) : 527

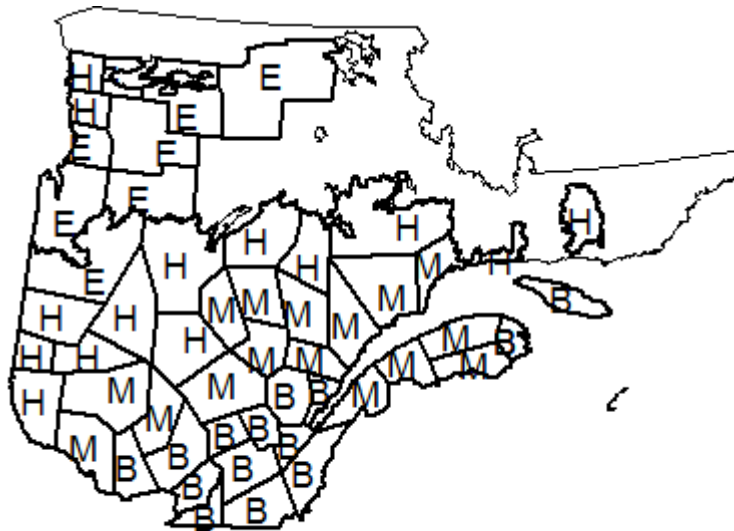
Incendies en 2012 : 7

Estimation de la superficie affectée en 2012 (ha) : 623.1

SECTION 2 – SITUATION GÉNÉRALE

Région		Ciel	Température (°C)	Humidité Relative (%)	Vent (km/h)	Foudre (%)
Nord-ouest	Aujourd'hui		25	25	NO 20 - 30	10
	Demain		18	35	NO 25 - 35	10
Nord-est	Aujourd'hui		21	25	N 15	0
	Demain		21	25	S 20 - 30	10
Ouest	Aujourd'hui		24	30	NO 15 - 25	20
	Demain		18	45	NO 15 - 25	30
Centre	Aujourd'hui		21	40	SO 15	0
	Demain		18	50	SO 10	20
Est	Aujourd'hui		18	40	NO 15 - 25	0
	Demain		21	35	S 15	0
Sud-ouest	Aujourd'hui		23	45	O 15	30
	Demain		18	60	NO 15 - 25	30
Sud-est	Aujourd'hui		18	50	NO 10	0
	Demain		18	60	S 10	20

DANGER D'INCENDIE DE FORÊT (IFM)



B : Bas **M** : Modéré **H** : Haut **E** : Extrême

PRÉVISION DE NOUVEAUX INCENDIES POUR LA JOURNÉE

1 à 3 incendies de cause humaine.

1 à 3 incendies de foudre.

SECTION 3 – INFORMATION SUR LES INCENDIES D'IMPORTANCE

Vous pouvez consulter le www.sopfeu.gc.ca dans l'onglet « État de la situation/Carte des incendies » pour de l'information sur les incendies.

SECTION 4 – RESSOURCES AÉRIENNES

A. Avions-citernes

- Demandés¹ 14
- Disponibles : 14
- Requis : 14

Répartition des appareils disponibles et requis selon les bases et codes d’alerte en vigueur

Bases	Avions-citernes disponibles ²	Codes d’alerte ³	Avions-citernes requis
Baie-Comeau	-	-	-
Sept-Îles	2	2 R 12h00	2
Manic 5	2	2 R 10h00	2
Bonaventure	-	-	-
Roberval	2	2 J 12h00	2
Chibougamau	2	2 R 12h00	2
Bonnard	2	2 R 12h00	2
Maniwaki	-	-	-
Val-d’Or	2	2 R 10h00	2
Matagami	2	2 R 10h00	2
Québec	-	-	-
Réserve provinciale	-	-	-

¹ Évolution du nombre d’avions-citernes demandé au Service aérien gouvernemental pour chaque saison : 6 du 15 au 30 avril, 12 du 1^{er} au 14 mai, 14 du 15 mai au 31 août, 11 du 1^{er} au 15 septembre, 6 du 16 septembre au 15 octobre et 3 du 16 au 31 octobre.

² Un nombre entre parenthèses indique le nombre d’équipages à la base lorsqu’il est différent du nombre d’appareils.

³ B (blanc) V (vert) J (jaune) R (rouge)

B. Hélicoptères

Hélicoptères	Légers	Intermédiaires	Moyens
Sous contrat	4	5	2
Autres	1	5	0

SECTION 5 – ÉCHANGES AVEC L'EXTÉRIEUR DU QUÉBEC

A. Besoins anticipés de ressources

- Aucun

B. Ressources empruntées

- Aucune

C. Ressources disponibles pour l'extérieur du Québec

Toutes les demandes de ressources seront évaluées en tenant compte de la situation actuelle du Québec.

- Avions-citernes : Aucun

D. Ressources prêtées à l'extérieur du Québec

Aucune

E. Démobilisation des ressources de l'extérieur

Aucune

SECTION 6 – OFFICIER EN DEVOIR

Nom : Daniel Normand, ing. f.,
Directeur du CPL

Tél. : (418) 871-3341
Courriel : cpl@sopfeu.qc.ca
Site Internet : www.sopfeu.qc.ca