

## SECTION 1 – INCENDIES DE FORÊT

### A. Incendies en activité sur le territoire sous protection intensive

CRL responsable	Nouveau	Sous observ.	Hors contrôle	Contenu	Maîtrisé	TOTAL	Superficie (ha)
BAIE-COMEAU	0	0	0	0	1	1	254.0
ROBERVAL	0	0	0	0	0	0	0.0
MANIWAKI	0	0	0	1	2	3	18 993.9
VAL D'OR	0	0	0	0	2	2	10 760.0
<b>TOTAL</b>	<b>0</b>	<b>0</b>	<b>0</b>	<b>1</b>	<b>5</b>	<b>6</b>	<b>30 007.9</b>

CRL responsable	0 – 3 ha	3,1 – 10 ha	10,1 – 100 ha	Plus de 100 ha	TOTAL
BAIE-COMEAU	0	0	0	1	1
ROBERVAL	0	0	0	0	0
MANIWAKI	1	1	0	1	3
VAL D'OR	0	0	0	2	2
<b>TOTAL</b>	<b>1</b>	<b>1</b>	<b>0</b>	<b>4</b>	<b>6</b>

- Incendies au cours des dernières 24 heures : 2
- Incendies en 2012 : 330
- Superficie affectée en 2012 (ha) : 38 230.3
- Superficie moyenne par incendie en 2012 (ha) : 115.8
- À la même date l'an dernier, 95 incendies avaient affecté 663.8 hectares, soit 7.0 ha par incendie.
- La moyenne cumulative des 5 dernières années, à la même date, est de 256 incendies et de 78 002.2 ha affectés pour une moyenne de 304.2 ha par incendie.

## **B. Incendies en activité sur le territoire sous protection restreinte**

Incendies en activité : 10

Estimation de la superficie affectée par les incendies en activité (ha) : 29 033.5

Incendies en 2012 : 16

Estimation de la superficie affectée en 2012 (ha) : 29 168.7

### **SECTION 2 – SITUATION GÉNÉRALE**

#### **Modification de l'interdiction de faire des feux à ciel ouvert en forêt ou à proximité**

La Société de protection des forêts contre le feu (SOPFEU) vous informe que le ministre des Ressources naturelles et de la Faune et ministre responsable du Plan Nord, monsieur Clément Gignac, **lève partiellement l'interdiction de faire des feux à ciel ouvert en forêt ou à proximité, et cela, à compter de mercredi 12 juin à 20 h.** Cette interdiction était en vigueur depuis le 8 juin dernier.

**Toutefois, l'interdiction de faire des feux à ciel ouvert en forêt ou à proximité demeure toujours en vigueur pour les territoires suivants :**















**CÔTE-NORD** : Minganie (981) à l'exception de l'île d'Anticosti

#### **Mesures préventives lors de travaux en forêt**

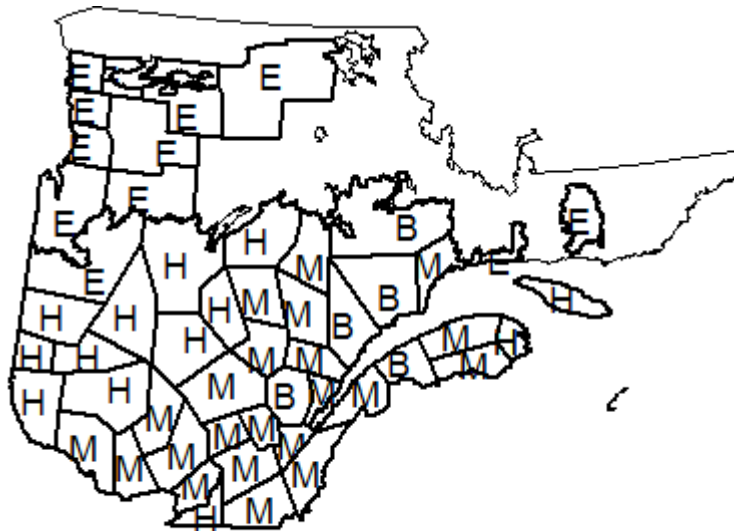
La Société de protection des forêts contre le feu, de concert avec les autorités concernées du CRPF de l'Est et du ministère des Ressources naturelles et de la Faune, **suggère à ses membres de suspendre les travaux d'exploitation forestière et les travaux sylvicoles 24 heures sur 24, à compter de 8h, le lundi 11 juin 2012.**

Les régions visées par cette mesure **24 heures sur 24** sont : **Havre-Saint-Pierre (95)**

## SECTION 2 – SITUATION GÉNÉRALE (SUITE)

Prévisions météorologiques		15 juin 2012				
Région		Ciel	Température (°C)	Humidité Relative (%)	Vent (km/h)	Foudre (%)
Nord-ouest	Aujourd'hui		25	35	S 25 - 40	0
	Demain		29	35	SO 25 - 40	10
Nord-est	Aujourd'hui		20	25	E 10 - 20	0
	Demain		20	35	S 20 - 30	0
Ouest	Aujourd'hui		25	35	S 20 - 30	0
	Demain		28	35	S 20 - 30	10
Centre	Aujourd'hui		21	35	SE 15 - 25	0
	Demain		25	35	S 15 - 25	0
Est	Aujourd'hui		20	35	NE 20 - 30	0
	Demain		22	40	SE 10	0
Sud-ouest	Aujourd'hui		24	35	SE 15 - 25	0
	Demain		27	40	S 15 - 25	0
Sud-est	Aujourd'hui		22	40	NE 15 - 25	0
	Demain		24	45	SE 10	0

## DANGER D'INCENDIE DE FORÊT (IFM)



**B** : Bas    **M** : Modéré    **H** : Haut    **E** : Extrême

### PRÉVISION DE NOUVEAUX INCENDIES POUR LA JOURNÉE

1 à 3 incendies de cause humaine.

### SECTION 3 – INFORMATION SUR LES INCENDIES D'IMPORTANCE

#### Incendie d'importance

Feu 337 – 40 km au nord-est de Senneterre

- L'incendie est maîtrisé
- La superficie estimée est de 3458 hectares
- 115 personnes sont actuellement déployées sur l'incendie
- La chaleur et le vent sont à la hausse dans le secteur de l'incendie
- Il y a un risque d'activité dans les secteurs ouverts de l'incendie pour aujourd'hui

Vous pouvez consulter le [www.sopfeu.qc.ca](http://www.sopfeu.qc.ca) dans l'onglet « État de la situation/Cartes/Cartes des incendies » pour de l'information sur les incendies.

## SECTION 4 – RESSOURCES AÉRIENNES

### A. Avions-citernes

- Demandés<sup>1</sup> 14
- Disponibles : 14
- Requis : 10

**Répartition des appareils disponibles et requis selon les bases et codes d’alerte en vigueur**

Bases	Avions-citernes disponibles <sup>2</sup>	Codes d’alerte <sup>3</sup>	Avions-citernes requis
Baie-Comeau	-	-	-
Sept-Îles	2	2 J 12h00	2
Manic 5	-	-	-
Bonaventure	-	-	-
Roberval	4 (2)	2 J 12h00	2
Chibougamau	2	2 R 12h00	2
Bonnard	-	-	-
Maniwaki	-	-	-
Val-d’Or	2	2 J 13h00	2
Matagami	2	2 J 12h00	2
Québec	-	-	-
Réserve provinciale	2	B	-

<sup>1</sup> Évolution du nombre d’avions-citernes demandé au Service aérien gouvernemental pour chaque saison : 6 du 15 au 30 avril, 12 du 1<sup>er</sup> au 14 mai, 14 du 15 mai au 31 août, 11 du 1<sup>er</sup> au 15 septembre, 6 du 16 septembre au 15 octobre et 3 du 16 au 31 octobre.

<sup>2</sup> Un nombre entre parenthèses indique le nombre d’équipages à la base lorsqu’il est différent du nombre d’appareils.

<sup>3</sup> B (blanc) V (vert) J (jaune) R (rouge)

### B. Hélicoptères

Hélicoptères	Légers	Intermédiaires	Moyens
Sous contrat	4	5	2
Autres	2	8	0

## SECTION 5 – ÉCHANGES AVEC L'EXTÉRIEUR DU QUÉBEC

### A. Besoins anticipés de ressources

- Aucun

### B. Ressources empruntées

- Aucune

### C. Ressources disponibles pour l'extérieur du Québec

Toutes les demandes de ressources seront évaluées en tenant compte de la situation actuelle du Québec.

- Avions-citernes : 1 groupe

### D. Ressources prêtées à l'extérieur du Québec

Aucune

### E. Démobilisation des ressources de l'extérieur

Aucune

## SECTION 6 – OFFICIER EN DEVOIR

**Nom :** Daniel Normand, ing. f.,  
Directeur du CPL

**Tél. :** (418) 871-3341  
**Courriel :** [cpl@sopfeu.qc.ca](mailto:cpl@sopfeu.qc.ca)  
**Site Internet :** [www.sopfeu.qc.ca](http://www.sopfeu.qc.ca)