

SECTION 1 – INCENDIES DE FORÊT

A. Incendies en activité sur le territoire sous protection intensive

CRL responsable	Nouveau	Sous observ.	Hors contrôle	Contenu	Maîtrisé	TOTAL	Superficie (ha)
BAIE-COMEAU	0	0	0	0	1	1	254.0
ROBERVAL	0	0	0	0	0	0	0.0
MANIWAKI	0	0	0	0	3	3	18 993.9
VAL D'OR	0	0	0	0	3	3	10 761.2
TOTAL	0	0	0	0	7	7	30 009.1

CRL responsable	0 – 3 ha	3,1 – 10 ha	10,1 – 100 ha	Plus de 100 ha	TOTAL
BAIE-COMEAU	0	0	0	1	1
ROBERVAL	0	0	0	0	0
MANIWAKI	1	1	0	1	3
VAL D'OR	1	0	0	2	3
TOTAL	2	1	0	4	7

- Incendies au cours des dernières 24 heures : 2
- Incendies en 2012 : 332
- Superficie affectée en 2012 (ha) : 38 231.5
- Superficie moyenne par incendie en 2012 (ha) : 115.2
- À la même date l'an dernier, 100 incendies avaient affecté 1 388.3 hectares, soit 13.9 ha par incendie.
- La moyenne cumulative des 5 dernières années, à la même date, est de 266 incendies et de 86 547.8 ha affectés pour une moyenne de 325.4 ha par incendie.

B. Incendies en activité sur le territoire sous protection restreinte

Incendies en activité : 11

Estimation de la superficie affectée par les incendies en activité (ha) : 29 022.5

Incendies en 2012 : 17

Estimation de la superficie affectée en 2012 (ha) : 29 157.7

SECTION 2 – SITUATION GÉNÉRALE

Modification de l'interdiction de faire des feux à ciel ouvert en forêt ou à proximité

La Société de protection des forêts contre le feu (SOPFEU) vous informe que le ministre des Ressources naturelles et de la Faune et ministre responsable du Plan Nord, M. Clément Gignac, a pris la décision d'**agrandir le territoire touché par l'interdiction de faire des feux à ciel ouvert en forêt ou à proximité à compter de samedi 16 juin à 8 h.**

Les températures prévues cette fin de semaine augmenteront significativement le risque d'incendie dans le **nord-ouest de la province et le nord du Lac-Saint-Jean.**

Une interdiction de faire des feux à ciel ouvert en forêt ou à proximité est en vigueur dans plusieurs régions. Les secteurs visés par cette mesure sont limités **au nord par la latitude 51° de la frontière de l'Ontario jusqu'à la longitude 74°, de là vers le nord jusqu'à la latitude 51°30' et vers l'est jusqu'à la limite est de la MRC Maria-Chapdelaine (92). Ils correspondent aux MRC et territoires suivants :**

NORD-DU-QUÉBEC : Jamésie (991), Eeyou Istchee (993) (Waswanipi, Mistissini, Oujé-Bougoumou)

CÔTE-NORD : Minganie (981) à l'exception de l'île d'Anticosti

SAGUENAY-LAC-SAINT-JEAN : Le Domaine-du-Roy (91) pour sa portion à l'ouest de la longitude 73° et Maria-Chapdelaine (92) pour sa portion au nord de la latitude 49°

ABITIBI-TÉMISCAMINGUE : Abitibi-Ouest (87), Abitibi (88) ainsi que Rouyn-Noranda (86) et La Vallée-de-l'Or (89) pour leurs portions au nord de la latitude 48°















MAURICIE : La Tuque (90) pour sa portion au nord de la latitude 48°

Mesures préventives lors de travaux en forêt

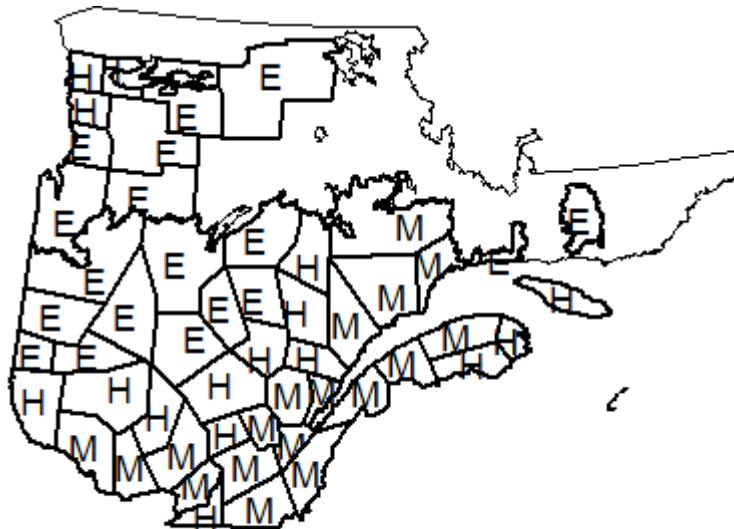
Une suggestion de restriction de travaux en forêt est en vigueur **24 heures sur 24** pour l'unité de gestion : **95 Havre-Saint-Pierre.**

De plus, une suggestion de restriction de travaux en forêt est aussi en vigueur de **12 h à 20 h** pour les unités de gestion suivante : **St-Félicien (25)** à l'exception de sa portion au sud de la latitude 49 et à l'est de la longitude 73, **Chibougamau (26), Gouin (43), Mégiscane (84), Lac Abitibi (85), Harricana (86), Quévillon (87)** et les unités de gestion **Windigo (42), Rouyn-Noranda (82) et Val-d'Or (83)** pour leurs portions situées au nord du 48e parallèle.

SECTION 2 – SITUATION GÉNÉRALE (SUITE)

Prévisions météorologiques		16 juin 2012				
Région		Ciel	Température (°C)	Humidité Relative (%)	Vent (km/h)	Foudre (%)
Nord-ouest	Aujourd'hui		29	35	SO 20 - 30	10
	Demain		27	50	SO 25 - 40	20
Nord-est	Aujourd'hui		20	35	S 15 - 25	0
	Demain		24	40	SO 20 - 35	0
Ouest	Aujourd'hui		28	35	S 15 - 30	10
	Demain		26	50	S 20 - 35	20
Centre	Aujourd'hui		25	35	S 10 - 20	0
	Demain		27	45	S 15 - 30	0
Est	Aujourd'hui		20	45	SE 10	0
	Demain		24	45	SE 10 - 20	0
Sud-ouest	Aujourd'hui		27	40	S 15 - 25	0
	Demain		27	55	S 15 - 30	20
Sud-est	Aujourd'hui		25	45	SE 10	0
	Demain		27	55	SE 15 - 30	10

DANGER D'INCENDIE DE FORÊT (IFM)



B : Bas **M** : Modéré **H** : Haut **E** : Extrême

PRÉVISION DE NOUVEAUX INCENDIES POUR LA JOURNÉE

1 à 3 incendies de cause humaine.

1 à 3 incendies de foudre.

SECTION 3 – INFORMATION SUR LES INCENDIES D'IMPORTANCE

Incendie d'importance

Feu 337 – 40 km au nord-est de Senneterre

- L'incendie est maîtrisé
- La superficie estimée est de 3458 hectares
- 76 personnes sont actuellement déployées sur l'incendie
- Le feu pourrait être déclaré éteint vers la fin de la semaine à venir (autour du 22 juin.)

Vous pouvez consulter le www.sopfeu.qc.ca dans l'onglet « État de la situation/Cartes/Cartes des incendies » pour de l'information sur les incendies.

SECTION 4 – RESSOURCES AÉRIENNES

A. Avions-citernes

- Demandés¹ 14
- Disponibles : 14
- Requis : 12

Répartition des appareils disponibles et requis selon les bases et codes d'alerte en vigueur

Bases	Avions-citernes disponibles ²	Codes d'alerte ³	Avions-citernes requis
Baie-Comeau	-	-	-
Sept-Îles	2	2 J 12h00	2
Manic 5	-	-	-
Bonaventure	-	-	-
Roberval	2	2 R 12h00	2
Chibougamau	2	2 R 10h00	2
Bonnard	2	2 R 12h00	2
Maniwaki	-	-	-
Val-d'Or	2	2 R 12h00	2
Matagami	2	2 R 10h00	2
Québec	-	-	-
Réserve provinciale	2	B	-

¹ Évolution du nombre d'avions-citernes demandé au Service aérien gouvernemental pour chaque saison : 6 du 15 au 30 avril, 12 du 1^{er} au 14 mai, 14 du 15 mai au 31 août, 11 du 1^{er} au 15 septembre, 6 du 16 septembre au 15 octobre et 3 du 16 au 31 octobre.

² Un nombre entre parenthèses indique le nombre d'équipages à la base lorsqu'il est différent du nombre d'appareils.

³ B (blanc) V (vert) J (jaune) R (rouge)

B. Hélicoptères

Hélicoptères	Légers	Intermédiaires	Moyens
Sous contrat	4	5	2
Autres	2	9	0

SECTION 5 – ÉCHANGES AVEC L'EXTÉRIEUR DU QUÉBEC

A. Besoins anticipés de ressources

- Aucun

B. Ressources empruntées

- Aucune

C. Ressources disponibles pour l'extérieur du Québec

Toutes les demandes de ressources seront évaluées en tenant compte de la situation actuelle du Québec.

- Avions-citernes : 1 groupe

D. Ressources prêtées à l'extérieur du Québec

Aucune

E. Démobilisation des ressources de l'extérieur

Aucune

SECTION 6 – OFFICIER EN DEVOIR

Nom : Vincent Demers, ing. f.,
Directeur du développement
et des services spécialisés

Tél. : (418) 871-3341
Courriel : cpl@sopfeu.qc.ca
Site Internet : www.sopfeu.qc.ca