

## SECTION 1 – INCENDIES DE FORÊT

### A. Incendies en activité sur le territoire sous protection intensive

CRL responsable	Nouveau	Sous observ.	Hors contrôle	Contenu	Maîtrisé	TOTAL	Superficie (ha)
BAIE-COMEAU	0	0	0	0	1	1	0.0
ROBERVAL	0	0	0	0	1	1	0.0
MANIWAKI	0	0	0	0	1	1	18 989.0
VAL D'OR	0	0	0	0	1	1	3 458.0
<b>TOTAL</b>	<b>0</b>	<b>0</b>	<b>0</b>	<b>0</b>	<b>4</b>	<b>4</b>	<b>22 447.0</b>

CRL responsable	0 – 3 ha	3,1 – 10 ha	10,1 – 100 ha	Plus de 100 ha	TOTAL
BAIE-COMEAU	1	0	0	0	1
ROBERVAL	1	0	0	0	1
MANIWAKI	0	0	0	1	1
VAL D'OR	0	0	0	1	1
<b>TOTAL</b>	<b>2</b>	<b>0</b>	<b>0</b>	<b>2</b>	<b>4</b>

- Incendies au cours des dernières 24 heures : 2
- Incendies en 2012 : 339
- Superficie affectée en 2012 (ha) : 38 231.6
- Superficie moyenne par incendie en 2012 (ha) : 112.8
- À la même date l'an dernier, 111 incendies avaient affecté 1 399.4 hectares, soit 12.6 ha par incendie.
- La moyenne cumulative des 5 dernières années, à la même date, est de 290 incendies et de 92 483.6 ha affectés pour une moyenne de 318.5 ha par incendie.

## **B. Incendies en activité sur le territoire sous protection restreinte**

Incendies en activité : 10

Estimation de la superficie affectée par les incendies en activité (ha) : 29 446.0

Incendies en 2012 : 18

Estimation de la superficie affectée en 2012 (ha) : 29 599.7

### **SECTION 2 – SITUATION GÉNÉRALE**

#### **Modification de l'interdiction de faire des feux à ciel ouvert en forêt ou à proximité**

La Société de protection des forêts contre le feu (SOPFEU) vous informe que le ministre des Ressources naturelles et de la Faune et ministre responsable du Plan Nord, M. Clément Gignac, a pris la décision de **lever partiellement l'interdiction de faire des feux à ciel ouvert en forêt ou à proximité, aujourd'hui, 19 juin à 8 h.**

Les précipitations reçues au nord du Lac-Saint-Jean sont notables et déjà elles ont une influence sur le danger d'incendie.

**Toutefois, une interdiction de faire des feux à ciel ouvert en forêt ou à proximité demeure en vigueur dans certaines régions de l'est de la province. Les secteurs visés par cette mesure sont limités au nord par la latitude 52° et de là vers l'est jusqu'à la limite de la MRC Sept-Rivières (971). Ils correspondent aux MRC et territoires suivants :**

**CÔTE-NORD** : La Haute-Côte-Nord (95), Manicouagan (96), Sept-Rivières (971), Caniapiscau (972), Minganie (981)

**GASPÉSIE - ÎLES-DE-LA-MADELEINE** : Le Rocher-Percé (02), La Côte-de-Gaspé (03), La Haute-Gaspésie (04), Bonaventure (05), Avignon (06)

#### **Mesures préventives lors de travaux en forêt**

La **Société de protection des forêts contre le feu**, de concert avec les autorités concernées des CRPF et du ministère des Ressources naturelles et de la Faune, **suggère à ses membres de suspendre les travaux d'exploitation forestière et les travaux sylvicoles de 12 h à 20 h. Cette mesure est en vigueur depuis le lundi 18 juin à 12 h.**















Les régions visées par cette mesure sont :

**Sept-Îles (94), Escoumins-Forestville 97, Manicouagan-Outardes 93, Gaspésie (112), Île d'Anticosti (96) et Baie-des-Chaleurs (111)**

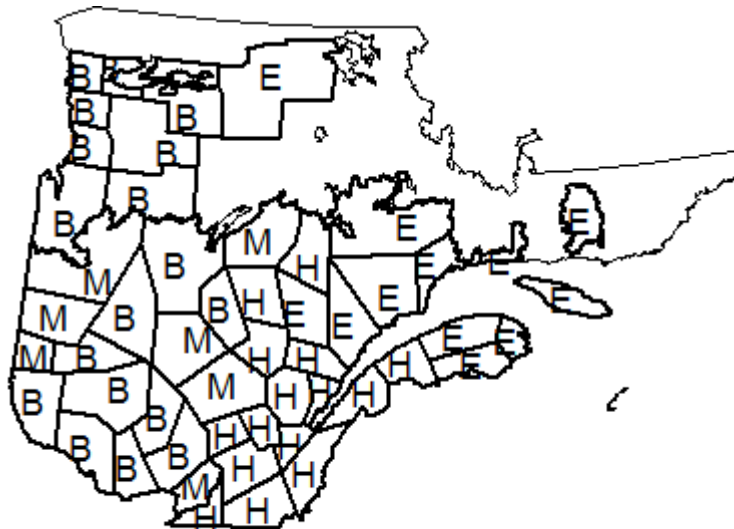
De plus, une suggestion **de suspendre les travaux d'exploitation forestière et les travaux sylvicoles 24 heures sur 24** est toujours en vigueur pour l'unité de gestion :

**95 Havre-Saint-Pierre.**

## SECTION 2 – SITUATION GÉNÉRALE (SUITE)

Prévisions météorologiques		19 juin 2012				
Région		Ciel	Température (°C)	Humidité Relative (%)	Vent (km/h)	Foudre (%)
Nord-ouest	Aujourd'hui		25	55	O 20 - 35	20
	Demain		21	55	SE 15 - 25	10
Nord-est	Aujourd'hui		23	40	S 25 - 40	10
	Demain		20	40	NO 25 - 40	0
Ouest	Aujourd'hui		28	40	SO 25 - 45	20
	Demain		26	55	SE 15 - 30	10
Centre	Aujourd'hui		26	60	SO 20 - 40	30
	Demain		25	45	O 15 - 30	0
Est	Aujourd'hui		25	45	S 20 - 35	10
	Demain		23	45	NO 20 - 35	0
Sud-ouest	Aujourd'hui		30	45	SO 20 - 35	20
	Demain		31	40	SO 20 - 35	10
Sud-est	Aujourd'hui		25	50	SO 20 - 35	20
	Demain		27	45	O 20 - 35	10

## DANGER D'INCENDIE DE FORÊT (IFM)



**B** : Bas    **M** : Modéré    **H** : Haut    **E** : Extrême

### PRÉVISION DE NOUVEAUX INCENDIES POUR LA JOURNÉE

1 à 3 incendies de cause humaine.  
1 à 3 incendies de foudre.

### SECTION 3 – INFORMATION SUR LES INCENDIES D'IMPORTANCE

#### Incendie d'importance

Feu 337 – 40 km au nord-est de Senneterre

- L'incendie est maîtrisé
- La superficie estimée est de 3458 hectares
- Le feu pourrait être déclaré éteint vers la fin de la semaine à venir (autour du 22 juin.)

Vous pouvez consulter le [www.sopfeu.gc.ca](http://www.sopfeu.gc.ca) dans l'onglet « État de la situation/Cartes/Cartes des incendies » pour de l'information sur les incendies.

## SECTION 4 – RESSOURCES AÉRIENNES

### A. Avions-citernes

- Demandés<sup>1</sup> 14
- Disponibles : 13
- Requis : 7

Répartition des appareils disponibles et requis selon les bases et codes d’alerte en vigueur

Bases	Avions-citernes disponibles <sup>2</sup>	Codes d’alerte <sup>3</sup>	Avions-citernes requis
Baie-Comeau	-	-	-
Sept-Îles	2	2 R 10h00	2
Manic 5	2	2 R 10h00	2
Bonaventure	-	-	-
Roberval	1	1 R 12h00	1
Chibougamau	2	2 J 12h00	2
Bonnard	-	-	-
Maniwaki	-	-	-
Val-d’Or	2	B	-
Matagami	2	B	-
Québec	-	-	-
Réserve provinciale	2	B	-

<sup>1</sup> Évolution du nombre d’avions-citernes demandé au Service aérien gouvernemental pour chaque saison : 6 du 15 au 30 avril, 12 du 1<sup>er</sup> au 14 mai, 14 du 15 mai au 31 août, 11 du 1<sup>er</sup> au 15 septembre, 6 du 16 septembre au 15 octobre et 3 du 16 au 31 octobre.

<sup>2</sup> Un nombre entre parenthèses indique le nombre d’équipages à la base lorsqu’il est différent du nombre d’appareils.

<sup>3</sup> B (blanc) V (vert) J (jaune) R (rouge)

### B. Hélicoptères

Hélicoptères	Légers	Intermédiaires	Moyens
Sous contrat	4	5	2
Autres	3	3	0

## SECTION 5 – ÉCHANGES AVEC L'EXTÉRIEUR DU QUÉBEC

### A. Besoins anticipés de ressources

- Aucun

### B. Ressources empruntées

- Aucune

### C. Ressources disponibles pour l'extérieur du Québec

Toutes les demandes de ressources seront évaluées en tenant compte de la situation actuelle du Québec.

- 1 groupe d'avions-citernes

### D. Ressources prêtées à l'extérieur du Québec

Aucune

### E. Démobilisation des ressources de l'extérieur

Aucune

## SECTION 6 – OFFICIER EN DEVOIR

**Nom :** Daniel Normand, ing. f.,  
Directeur du CPL

**Tél. :** (418) 871-3341

**Courriel :** [cpl@sopfeu.qc.ca](mailto:cpl@sopfeu.qc.ca)

**Site Internet :** [www.sopfeu.qc.ca](http://www.sopfeu.qc.ca)