

## SECTION 1 – INCENDIES DE FORÊT

### A. Incendies en activité sur le territoire sous protection intensive

CRL responsable	Nouveau	Sous observ.	Hors contrôle	Contenu	Maîtrisé	TOTAL	Superficie (ha)
BAIE-COMEAU	0	0	0	0	0	0	0.0
ROBERVAL	0	0	0	0	0	0	0.0
MANIWAKI	0	0	0	0	1	1	18 989.0
VAL D'OR	0	0	0	4	1	5	3 458.2
<b>TOTAL</b>	<b>0</b>	<b>0</b>	<b>0</b>	<b>4</b>	<b>2</b>	<b>6</b>	<b>22 447.2</b>

CRL responsable	0 – 3 ha	3,1 – 10 ha	10,1 – 100 ha	Plus de 100 ha	TOTAL
BAIE-COMEAU	0	0	0	0	0
ROBERVAL	0	0	0	0	0
MANIWAKI	0	0	0	1	1
VAL D'OR	4	0	0	1	5
<b>TOTAL</b>	<b>4</b>	<b>0</b>	<b>0</b>	<b>2</b>	<b>6</b>

- Incendies au cours des dernières 24 heures : 6
- Incendies en 2012 : 348
- Superficie affectée en 2012 (ha) : 38 232.1
- Superficie moyenne par incendie en 2012 (ha) : 109.9
- À la même date l'an dernier, 130 incendies avaient affecté 1 585.1 hectares, soit 12.2 ha par incendie.
- La moyenne cumulative des 5 dernières années, à la même date, est de 319 incendies et de 103 714.0 ha affectés pour une moyenne de 325.1 ha par incendie.

## B. Incendies en activité sur le territoire sous protection restreinte















Incendies en activité : 8

Estimation de la superficie affectée par les incendies en activité (ha) : 29 446.0

Incendies en 2012 : 18

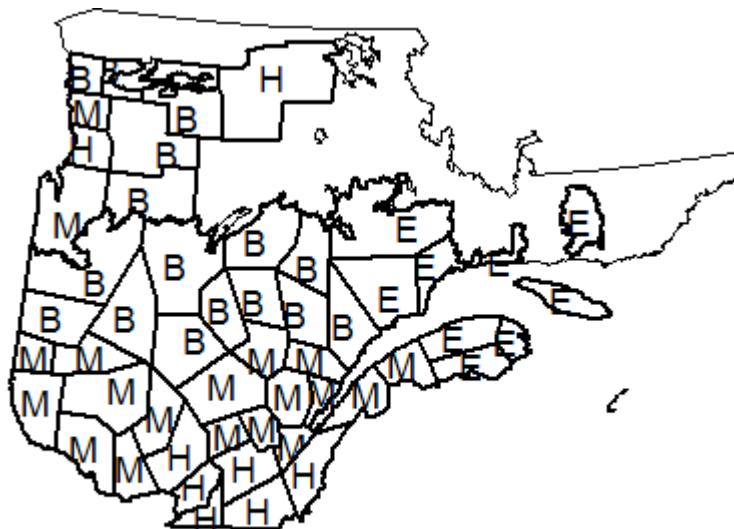
Estimation de la superficie affectée en 2012 (ha) : 29 651.0

### SECTION 2 – SITUATION GÉNÉRALE

Région		Ciel	Température (°C)	Humidité Relative (%)	Vent (km/h)	Foudre (%)
Nord-ouest	Aujourd'hui		23	40	SO 10 - 20	10
	Demain		20	70	O 10 - 25	10
Nord-est	Aujourd'hui		20	60	N 10	0
	Demain		16	60	N 10 - 20	0
Ouest	Aujourd'hui		24	40	SO 10	10
	Demain		20	60	SO 10 - 25	10
Centre	Aujourd'hui		23	45	NO 10	0
	Demain		24	35	NO 10	10
Est	Aujourd'hui		20	70	N 10 - 20	10
	Demain		18	60	NO 10 - 20	10
Sud-ouest	Aujourd'hui		23	40	NO 10	0
	Demain		23	45	SO 10 - 20	10
Sud-est	Aujourd'hui		24	45	NO 10 - 20	20
	Demain		25	45	O 10	10

## SECTION 2 – SITUATION GÉNÉRALE (SUITE)

### DANGER D'INCENDIE DE FORÊT (IFM)



**B** : Bas    **M** : Modéré    **H** : Haut    **E** : Extrême

### PRÉVISION DE NOUVEAUX INCENDIES POUR LA JOURNÉE

- 1 à 3 incendies de causes humaines.
- 1 à 3 incendies de foudre.

## SECTION 3 – INFORMATION SUR LES INCENDIES D'IMPORTANCE

Vous pouvez consulter le [www.sopfeu.gc.ca](http://www.sopfeu.gc.ca) dans l'onglet « État de la situation/Cartes/Cartes des incendies » pour de l'information sur les incendies.

## SECTION 4 – RESSOURCES AÉRIENNES

### A. Avions-citernes

- Demandés<sup>1</sup> 14
- Disponibles : 13
- Requis : 6

Répartition des appareils disponibles et requis selon les bases et codes d'alerte en vigueur

Bases	Avions-citernes disponibles <sup>2</sup>	Codes d'alerte <sup>3</sup>	Avions-citernes requis
Baie-Comeau	-	-	-
Sept-Îles	1	2 J 12h00	2
Manic 5	-	-	-
Bonaventure	-	-	-
Roberval	2	2 J 13h00	2
Chibougamau	2	B	-
Bonnard	-	-	-
Maniwaki	-	-	-
Val-d'Or	2	2 J 13h00	2
Matagami	2	B	-
Québec	-	-	-
Réserve provinciale	4	B	-

<sup>1</sup> Évolution du nombre d'avions-citernes demandé au Service aérien gouvernemental pour chaque saison : 6 du 15 au 30 avril, 12 du 1<sup>er</sup> au 14 mai, 14 du 15 mai au 31 août, 11 du 1<sup>er</sup> au 15 septembre, 6 du 16 septembre au 15 octobre et 3 du 16 au 31 octobre.

<sup>2</sup> Un nombre entre parenthèses indique le nombre d'équipages à la base lorsqu'il est différent du nombre d'appareils.

<sup>3</sup> B (blanc) V (vert) J (jaune) R (rouge)

### B. Hélicoptères

Hélicoptères	Légers	Intermédiaires	Moyens
Sous contrat	4	5	2
Autres	0	0	0

## SECTION 5 – ÉCHANGES AVEC L'EXTÉRIEUR DU QUÉBEC

### A. Besoins anticipés de ressources

- Aucun

### B. Ressources empruntées

- Aucune

### C. Ressources disponibles pour l'extérieur du Québec

Toutes les demandes de ressources seront évaluées en tenant compte de la situation actuelle du Québec.

- 1 groupe d'avions-citernes

### D. Ressources prêtées à l'extérieur du Québec

Aucune

### E. Démobilisation des ressources de l'extérieur

Aucune

## SECTION 6 – OFFICIER EN DEVOIR

**Nom :** Daniel Normand, ing. f.,  
Directeur du CPL

**Tél. :** (418) 871-3341

**Courriel :** [cpl@sopfeu.qc.ca](mailto:cpl@sopfeu.qc.ca)

**Site Internet :** [www.sopfeu.qc.ca](http://www.sopfeu.qc.ca)