

SECTION 1 – INCENDIES DE FORÊT

A. Incendies en activité sur le territoire sous protection intensive

CRL responsable	Nouveau	Sous observ.	Hors contrôle	Contenu	Maîtrisé	TOTAL	Superficie (ha)
BAIE-COMEAU	0	0	0	0	0	0	0.0
ROBERVAL	0	0	0	0	1	1	0.2
MANIWAKI	0	0	0	1	2	3	18 992.5
VAL D'OR	0	0	0	1	8	9	3 459.0
TOTAL	0	0	0	2	11	13	22 451.7

CRL responsable	0 – 3 ha	3,1 – 10 ha	10,1 – 100 ha	Plus de 100 ha	TOTAL
BAIE-COMEAU	0	0	0	0	0
ROBERVAL	1	0	0	0	1
MANIWAKI	1	1	0	1	3
VAL D'OR	8	0	0	1	9
TOTAL	10	1	0	2	13

- Incendies au cours des dernières 24 heures : 8
- Incendies en 2012 : 356
- Superficie affectée en 2012 (ha) : 38 236.7
- Superficie moyenne par incendie en 2012 (ha) : 107.4
- À la même date l'an dernier, 132 incendies avaient affecté 1 585.9 hectares, soit 12.0 ha par incendie.
- La moyenne cumulative des 5 dernières années, à la même date, est de 322 incendies et de 103 719.7 ha affectés pour une moyenne de 321.3 ha par incendie.

B. Incendies en activité sur le territoire sous protection restreinte















Incendies en activité : 8

Estimation de la superficie affectée par les incendies en activité (ha) : 29 446.0

Incendies en 2012 : 18

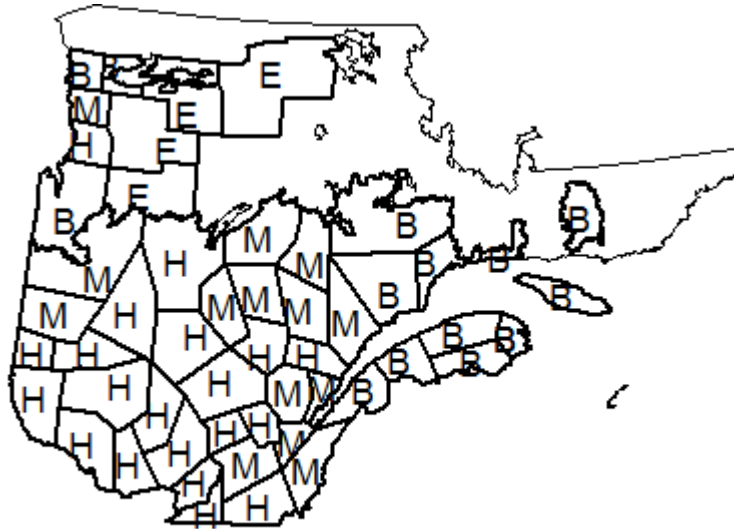
Estimation de la superficie affectée en 2012 (ha) : 29 651.0

SECTION 2 – SITUATION GÉNÉRALE

		Prévisions météorologiques			24 juin 2012	
Région		Ciel	Température (°C)	Humidité Relative (%)	Vent (km/h)	Foudre (%)
Nord-ouest	Aujourd'hui		21	80	NO 15 - 35	10
	Demain		16	50	NO 15 - 35	0
Nord-est	Aujourd'hui		17	70	N 10 - 20	0
	Demain		16	60	NE 10 - 20	0
Ouest	Aujourd'hui		20	70	SO 10 - 25	10
	Demain		16	50	N 20 - 40	0
Centre	Aujourd'hui		26	35	N 10	10
	Demain		23	70	E 15 - 30	10
Est	Aujourd'hui		18	80	NE 10 - 20	0
	Demain		22	80	NE 10 - 20	20
Sud-ouest	Aujourd'hui		23	45	SO 10 - 20	0
	Demain		13	70	NE 15 - 30	0
Sud-est	Aujourd'hui		25	45	O 10 - 20	10
	Demain		21	80	E 10 - 20	10

SECTION 2 – SITUATION GÉNÉRALE (SUITE)

DANGER D'INCENDIE DE FORÊT (IFM)



B : Bas **M** : Modéré **H** : Haut **E** : Extrême

PRÉVISION DE NOUVEAUX INCENDIES POUR LA JOURNÉE

1 à 3 incendies de causes humaines.
3 à 5 incendies de foudre.

SECTION 3 – INFORMATION SUR LES INCENDIES D'IMPORTANCE

Vous pouvez consulter le www.sopfeu.gc.ca dans l'onglet « État de la situation/Cartes/Cartes des incendies » pour de l'information sur les incendies.

SECTION 4 – RESSOURCES AÉRIENNES

A. Avions-citernes

- Demandés¹ 14
- Disponibles : 14
- Requis : 10

Répartition des appareils disponibles et requis selon les bases et codes d'alerte en vigueur

Bases	Avions-citernes disponibles ²	Codes d'alerte ³	Avions-citernes requis
Baie-Comeau	2	2 J 13h00	2
Sept-Îles	-	-	-
Manic 5	-	-	-
Bonaventure	-	-	-
Roberval	2	2 J 13h00	2
Chibougamau	2	2 J 12h00	2
Bonnard	-	-	-
Maniwaki	-	-	-
Val-d'Or	2	2 J 12h00	2
Matagami	2	2 J 13h00	2
Québec	-	-	-
Réserve provinciale	2	B	-
Goose Bay, NL	2	-	-

¹ Évolution du nombre d'avions-citernes demandé au Service aérien gouvernemental pour chaque saison : 6 du 15 au 30 avril, 12 du 1^{er} au 14 mai, 14 du 15 mai au 31 août, 11 du 1^{er} au 15 septembre, 6 du 16 septembre au 15 octobre et 3 du 16 au 31 octobre.

² Un nombre entre parenthèses indique le nombre d'équipages à la base lorsqu'il est différent du nombre d'appareils.

³ B (blanc) V (vert) J (jaune) R (rouge)

B. Hélicoptères

Hélicoptères	Légers	Intermédiaires	Moyens
Sous contrat	4	5	2
Autres	0	2	0

SECTION 5 – ÉCHANGES AVEC L'EXTÉRIEUR DU QUÉBEC

A. Besoins anticipés de ressources

- Aucun

B. Ressources empruntées

- Aucune

C. Ressources disponibles pour l'extérieur du Québec

Toutes les demandes de ressources seront évaluées en tenant compte de la situation actuelle du Québec.

- 1 groupe d'avions-citernes

D. Ressources prêtées à l'extérieur du Québec

Destination	Ressources	Provenance	Date départ
Goose Bay, NL	2 CL-415	Québec	24 juin

E. Démobilisation des ressources de l'extérieur

Aucune

SECTION 6 – OFFICIER EN DEVOIR

Nom : Daniel Normand, ing. f.,
Directeur du CPL

Tél. : (418) 871-3341

Courriel : cpl@sopfeu.qc.ca

Site Internet : www.sopfeu.qc.ca