

SECTION 1 – INCENDIES DE FORÊT

A. Incendies en activité sur le territoire sous protection intensive

CRL responsable	Nouveau	Sous observ.	Hors contrôle	Contenu	Maîtrisé	TOTAL	Superficie (ha)
BAIE-COMEAU	0	0	0	0	0	0	0.0
ROBERVAL	0	0	0	0	0	0	0.0
MANIWAKI	2	0	0	0	0	2	0.0
VAL D'OR	0	0	0	0	0	0	0.0
TOTAL	2	0	0	0	0	2	0.0

CRL responsable	0 – 3 ha	3,1 – 10 ha	10,1 – 100 ha	Plus de 100 ha	TOTAL
BAIE-COMEAU	0	0	0	0	0
ROBERVAL	0	0	0	0	0
MANIWAKI	2	0	0	0	2
VAL D'OR	0	0	0	0	0
TOTAL	2	0	0	0	2

- Incendies au cours des dernières 24 heures : 2
- Incendies en 2012 : 377
- Superficie affectée en 2012 (ha) : 38 252.2
- Superficie moyenne par incendie en 2012 (ha) : 101.5
- À la même date l'an dernier, 138 incendies avaient affecté 1 586.8 hectares, soit 11.5 ha par incendie.
- La moyenne cumulative des 5 dernières années, à la même date, est de 343 incendies et de 104 135.2 ha affectés pour une moyenne de 303.6 ha par incendie.

B. Incendies en activité sur le territoire sous protection restreinte















Incendies en activité : 8

Estimation de la superficie affectée par les incendies en activité (ha) : 30 319.0

Incendies en 2012 : 22

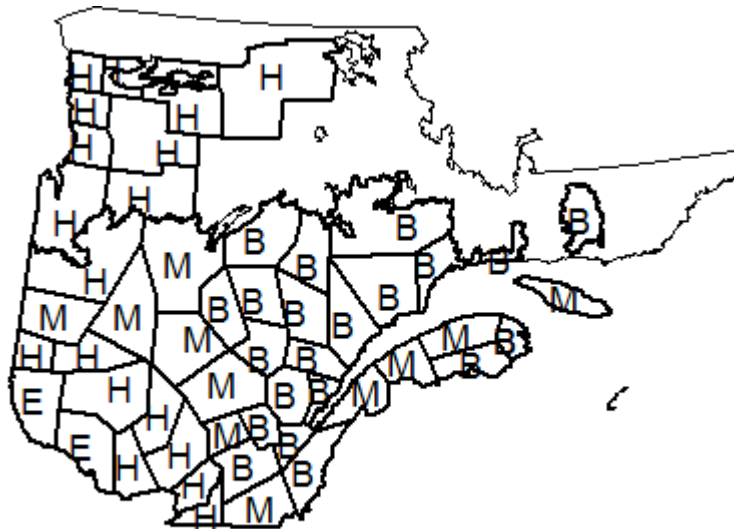
Estimation de la superficie affectée en 2012 (ha) : 30 560.1

SECTION 2 – SITUATION GÉNÉRALE

Prévisions météorologiques		3 juillet 2012				
Région		Ciel	Température (°C)	Humidité Relative (%)	Vent (km/h)	Foudre (%)
Nord-ouest	Aujourd'hui		28	26	SO 10 - 20	10
	Demain		17	80	NO 30 - 40	10
Nord-est	Aujourd'hui		23	45	NO 10	10
	Demain		19	48	SO 20 - 40	10
Ouest	Aujourd'hui		28	28	SO 10 - 40	10
	Demain		25	55	NO 20 - 40	10
Centre	Aujourd'hui		26	35	O 10 - 20	0
	Demain		21	60	SO 15 - 50	10
Est	Aujourd'hui		27	65	O 5	10
	Demain		27	43	S 10 - 30	10
Sud-ouest	Aujourd'hui		31	29	SO 5 - 30	10
	Demain		32	32	SO 10 - 30	30
Sud-est	Aujourd'hui		24	46	NO 5 - 20	0
	Demain		27	45	S 20 - 30	10

SECTION 2 – SITUATION GÉNÉRALE (SUITE)

DANGER D'INCENDIE DE FORÊT (IFM)



B : Bas **M** : Modéré **H** : Haut **E** : Extrême

PRÉVISION DE NOUVEAUX INCENDIES POUR LA JOURNÉE

1 à 3 incendies de causes humaines.
1 à 3 incendies de foudre.

SECTION 3 – INFORMATION SUR LES INCENDIES D'IMPORTANCE

Vous pouvez consulter le www.sopfeu.gc.ca dans l'onglet « État de la situation/Cartes/Cartes des incendies » pour de l'information sur les incendies.

SECTION 4 – RESSOURCES AÉRIENNES

A. Avions-citernes

- Demandés¹ 14
- Disponibles : 14
- Requis : 4

Répartition des appareils disponibles et requis selon les bases et codes d'alerte en vigueur

Bases	Avions-citernes disponibles ²	Codes d'alerte ³	Avions-citernes requis
Baie-Comeau	2 (0)	B	-
Sept-Îles	-	-	-
Manic 5	-	-	-
Bonaventure	-	-	-
Roberval	2 (0)	B	-
Chibougamau	2	B	-
Bonnard	-	-	-
Maniwaki	-	-	-
Val-d'Or	2	2 J 13h00	2
Matagami	2	2 J 13h00	2
Québec	-	-	-
Réserve provinciale	-	-	-
Timmins, ON	2	-	-
Goose Bay, NL	2	-	-

¹ Évolution du nombre d'avions-citernes demandé au Service aérien gouvernemental pour chaque saison : 6 du 15 au 30 avril, 12 du 1^{er} au 14 mai, 14 du 15 mai au 31 août, 11 du 1^{er} au 15 septembre, 6 du 16 septembre au 15 octobre et 3 du 16 au 31 octobre.

² Un nombre entre parenthèses indique le nombre d'équipages à la base lorsqu'il est différent du nombre d'appareils.

³ B (blanc) V (vert) J (jaune) R (rouge)

B. Hélicoptères

Hélicoptères	Légers	Intermédiaires	Moyens
Sous contrat	4	5	2
Autres	0	0	0

SECTION 5 – ÉCHANGES AVEC L'EXTÉRIEUR DU QUÉBEC

A. Besoins anticipés de ressources

- Aucun

B. Ressources empruntées

- Aucune

C. Ressources disponibles pour l'extérieur du Québec

Toutes les demandes de ressources seront évaluées en tenant compte de la situation actuelle du Québec.

- 1 groupe d'avions-citernes

D. Ressources prêtées à l'extérieur du Québec

Destination	Ressources	Provenance	Date départ
Timmins, ON	2 CL-415	Québec	29 juin

E. Démobilisation des ressources de l'extérieur

Provenance	Ressources	Destination	Date retour
Goose Bay, NL	2 CL-415	Québec	3 juillet*

* Les 2 CL-415 ont été démobilisés le 27 juin en fin de journée. Dès que les conditions de vol seront favorables, ils se repositionneront au Québec.

SECTION 6 – OFFICIER EN DEVOIR

Nom : Sylvain Guitard,
Coordonnateur du CPL

Tél. : (418) 871-3341
Courriel : cpl@sopfeu.qc.ca
Site Internet : www.sopfeu.qc.ca