

SECTION 1 – INCENDIES DE FORÊT

A. Incendies en activité sur le territoire sous protection intensive

CRL responsable	Nouveau	Sous observ.	Hors contrôle	Contenu	Maîtrisé	TOTAL	Superficie (ha)
BAIE-COMEAU	0	0	0	0	0	0	0.0
ROBERVAL	0	0	0	0	0	0	0.0
MANIWAKI	0	0	0	0	2	2	0.1
VAL D'OR	0	0	0	0	0	0	0.0
TOTAL	0	0	0	0	2	2	0.1

CRL responsable	0 – 3 ha	3,1 – 10 ha	10,1 – 100 ha	Plus de 100 ha	TOTAL
BAIE-COMEAU	0	0	0	0	0
ROBERVAL	0	0	0	0	0
MANIWAKI	2	0	0	0	2
VAL D'OR	0	0	0	0	0
TOTAL	2	0	0	0	2

- Incendies au cours des dernières 24 heures : 3
- Incendies en 2012 : 389
- Superficie affectée en 2012 (ha) : 38 098.9
- Superficie moyenne par incendie en 2012 (ha) : 97.9
- À la même date l'an dernier, 143 incendies avaient affecté 1 587.9 hectares, soit 11.1 ha par incendie.
- La moyenne cumulative des 5 dernières années, à la même date, est de 348 incendies et de 104 135.5 ha affectés pour une moyenne de 299.2 ha par incendie.

B. Incendies en activité sur le territoire sous protection restreinte















Incendies en activité : 9

Estimation de la superficie affectée par les incendies en activité (ha) : 31 703.0

Incendies en 2012 : 24

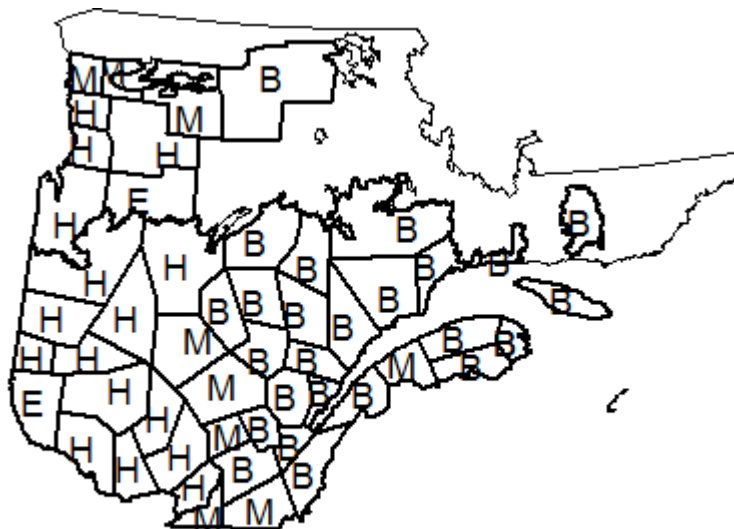
Estimation de la superficie affectée en 2012 (ha) : 31 944.1

SECTION 2 – SITUATION GÉNÉRALE

Prévisions météorologiques		7 juillet 2012				
Région		Ciel	Température (°C)	Humidité Relative (%)	Vent (km/h)	Foudre (%)
Nord-ouest	Aujourd'hui		18	45	NO 20 - 35	0
	Demain		17	45	NO 25 - 40	0
Nord-est	Aujourd'hui		17	70	O 15 - 25	10
	Demain		14	70	NO 15 - 35	0
Ouest	Aujourd'hui		21	40	NO 15 - 30	0
	Demain		20	40	NO 15 - 35	0
Centre	Aujourd'hui		22	50	NO 10 - 25	0
	Demain		20	45	NO 15 - 35	0
Est	Aujourd'hui		23	60	NO 15 - 30	20
	Demain		17	55	O 15 - 35	0
Sud-ouest	Aujourd'hui		28	35	NO 10 - 25	0
	Demain		24	30	NO 15 - 30	0
Sud-est	Aujourd'hui		27	50	NO 10 - 25	0
	Demain		22	45	NO 15 - 30	10

SECTION 2 – SITUATION GÉNÉRALE (SUITE)

DANGER D'INCENDIE DE FORÊT (IFM)



B : Bas M : Modéré H : Haut E : Extrême

PRÉVISION DE NOUVEAUX INCENDIES POUR LA JOURNÉE

3 à 5 incendies de causes humaines.
1 à 3 incendies de foudre.

SECTION 3 – INFORMATION SUR LES INCENDIES D'IMPORTANCE

Vous pouvez consulter le www.sopfeu.qc.ca dans l'onglet « État de la situation/Cartes/Cartes des incendies » pour de l'information sur les incendies.

SECTION 4 – RESSOURCES AÉRIENNES

A. Avions-citernes

- Demandés¹ 14
- Disponibles : 13
- Requis : 12

Répartition des appareils disponibles et requis selon les bases et codes d'alerte en vigueur

Bases	Avions-citernes disponibles ²	Codes d'alerte ³	Avions-citernes requis
Baie-Comeau	2 (0)	B	-
Sept-Îles	-	-	-
Manic 5	-	-	-
Bonaventure	-	-	-
Roberval	2	2 J 12h00	2
Chibougamau	2	2 R 12h00	2
Bonnard	-	-	-
Maniwaki	2	2 J 12h00	2
Val-d'Or	3	4 R 12h00	4
Matagami	2	2 R 10h00	2
Québec	-	-	-
Réserve provinciale	-	-	-

¹ Évolution du nombre d'avions-citernes demandé au Service aérien gouvernemental pour chaque saison : 6 du 15 au 30 avril, 12 du 1^{er} au 14 mai, 14 du 15 mai au 31 août, 11 du 1^{er} au 15 septembre, 6 du 16 septembre au 15 octobre et 3 du 16 au 31 octobre.

² Un nombre entre parenthèses indique le nombre d'équipages à la base lorsqu'il est différent du nombre d'appareils.

³ B (blanc) V (vert) J (jaune) R (rouge)

B. Hélicoptères

Hélicoptères	Légers	Intermédiaires	Moyens
Sous contrat	4	5	2
Autres	1	0	0

SECTION 5 – ÉCHANGES AVEC L'EXTÉRIEUR DU QUÉBEC

A. Besoins anticipés de ressources

- Aucun

B. Ressources empruntées

- Aucune

C. Ressources disponibles pour l'extérieur du Québec

Toutes les demandes de ressources seront évaluées en tenant compte de la situation actuelle du Québec.

D. Ressources prêtées à l'extérieur du Québec

- Aucune

E. Démobilisation des ressources de l'extérieur

Destination	Ressources	Provenance	Retour prévu
Maniwaki	2 CL-415	Timmins, ON	7 juillet

SECTION 6 – OFFICIER EN DEVOIR

Nom : Caroline Plante,
Coordonnatrice Qualité

Tél. : (418) 871-3341
Courriel : cpl@sopfeu.qc.ca
Site Internet : www.sopfeu.qc.ca