

SECTION 1 – INCENDIES DE FORÊT

A. Incendies en activité sur le territoire sous protection intensive

CRL responsable	Nouveau	Sous observ.	Hors contrôle	Contenu	Maîtrisé	TOTAL	Superficie (ha)
BAIE-COMEAU	0	0	0	0	0	0	0.0
ROBERVAL	0	0	0	0	1	1	4.2
MANIWAKI	0	0	0	0	2	2	3.2
VAL D'OR	0	0	0	0	1	1	0.1
TOTAL	0	0	0	0	4	4	7.5

CRL responsable	0 – 3 ha	3,1 – 10 ha	10,1 – 100 ha	Plus de 100 ha	TOTAL
BAIE-COMEAU	0	0	0	0	0
ROBERVAL	0	1	0	0	1
MANIWAKI	2	0	0	0	2
VAL D'OR	1	0	0	0	1
TOTAL	3	1	0	0	4

- Incendies au cours des dernières 24 heures : 5
- Incendies en 2012 : 399
- Superficie affectée en 2012 (ha) : 38 106.6
- Superficie moyenne par incendie en 2012 (ha) : 95.5
- À la même date l'an dernier, 145 incendies avaient affecté 1 587.9 hectares, soit 11.0 ha par incendie.
- La moyenne cumulative des 5 dernières années, à la même date, est de 351 incendies et de 104 136.3 ha affectés pour une moyenne de 296.2 ha par incendie.

B. Incendies en activité sur le territoire sous protection restreinte















Incendies en activité : 10

Estimation de la superficie affectée par les incendies en activité (ha) : 27 092.0

Incendies en 2012 : 26

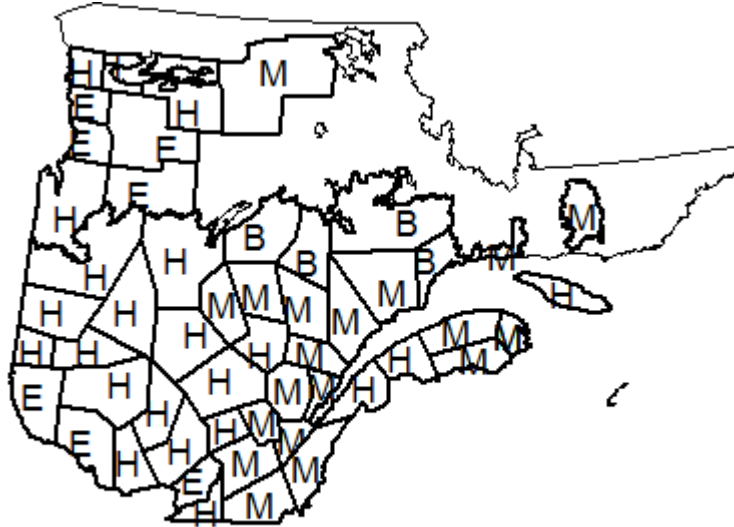
Estimation de la superficie affectée en 2012 (ha) : 32 628.1

SECTION 2 – SITUATION GÉNÉRALE

		Prévisions météorologiques				10 juillet 2012
Région		Ciel	Température (°C)	Humidité Relative (%)	Vent (km/h)	Foudre (%)
Nord-ouest	Aujourd'hui		18	50	O 15 - 35	10
	Demain		21	55	SO 20 - 40	20
Nord-est	Aujourd'hui		15	45	NO 15 - 35	0
	Demain		18	55	O 15 - 35	0
Ouest	Aujourd'hui		22	35	NO 10 - 20	10
	Demain		25	35	SO 15 - 30	10
Centre	Aujourd'hui		20	40	O 15 - 30	0
	Demain		24	40	SO 15 - 30	10
Est	Aujourd'hui		19	45	O 15 - 35	0
	Demain		22	45	O 15 - 35	10
Sud-ouest	Aujourd'hui		23	30	NO 10 - 20	0
	Demain		26	30	SO 10 - 25	0
Sud-est	Aujourd'hui		23	40	O 10 - 25	10
	Demain		25	40	SO 10 - 20	0

SECTION 2 – SITUATION GÉNÉRALE (SUITE)

DANGER D'INCENDIE DE FORÊT (IFM)



B : Bas **M** : Modéré **H** : Haut **E** : Extrême

PRÉVISION DE NOUVEAUX INCENDIES POUR LA JOURNÉE

1 à 3 incendies de causes humaines.
1 à 3 incendies de foudre.

SECTION 3 – INFORMATION SUR LES INCENDIES D'IMPORTANCE

Vous pouvez consulter le www.sopfeu.qc.ca dans l'onglet « État de la situation/Cartes/Cartes des incendies » pour de l'information sur les incendies.

SECTION 4 – RESSOURCES AÉRIENNES

A. Avions-citernes

- Demandés¹ 14
- Disponibles : 14
- Requis : 14

Répartition des appareils disponibles et requis selon les bases et codes d’alerte en vigueur

Bases	Avions-citernes disponibles ²	Codes d’alerte ³	Avions-citernes requis
Baie-Comeau	-	-	-
Sept-Îles	2	2 R 12h00	2
Manic 5	-	-	-
Bonaventure	-	-	-
Roberval	2	2 J 13h00	2
Chibougamau	2	2 R 12h00	2
Bonnard	-	-	-
Maniwaki	2	2 J 12h00	2
Val-d’Or	4	4 R 12h00	4
Matagami	2	2 R 12h00	2
Québec	-	-	-
Réserve provinciale	-	-	-

¹ Évolution du nombre d’avions-citernes demandé au Service aérien gouvernemental pour chaque saison : 6 du 15 au 30 avril, 12 du 1^{er} au 14 mai, 14 du 15 mai au 31 août, 11 du 1^{er} au 15 septembre, 6 du 16 septembre au 15 octobre et 3 du 16 au 31 octobre.

² Un nombre entre parenthèses indique le nombre d’équipages à la base lorsqu’il est différent du nombre d’appareils.

³ B (blanc) V (vert) J (jaune) R (rouge)

B. Hélicoptères

Hélicoptères	Légers	Intermédiaires	Moyens
Sous contrat	4	5	1
Autres	1	2	0

SECTION 5 – ÉCHANGES AVEC L'EXTÉRIEUR DU QUÉBEC

A. Besoins anticipés de ressources

- Aucun

B. Ressources empruntées

- Aucune

C. Ressources disponibles pour l'extérieur du Québec

Toutes les demandes de ressources seront évaluées en tenant compte de la situation actuelle du Québec.

D. Ressources prêtées à l'extérieur du Québec

- Aucune

E. Démobilisation des ressources de l'extérieur

- Aucune

SECTION 6 – OFFICIER EN DEVOIR

Nom : Sylvain Guitard,
Coordonnateur du CPL

Tél. : (418) 871-3341
Courriel : cpl@sopfeu.qc.ca
Site Internet : www.sopfeu.qc.ca