

## SECTION 1 – INCENDIES DE FORÊT

### A. Incendies en activité sur le territoire sous protection intensive

CRL responsable	Nouveau	Sous observ.	Hors contrôle	Contenu	Maîtrisé	TOTAL	Superficie (ha)
BAIE-COMEAU	0	0	0	0	0	0	0.0
ROBERVAL	0	0	0	0	1	1	4.4
MANIWAKI	0	0	0	0	4	4	4.2
VAL D'OR	0	0	0	0	2	2	0.6
<b>TOTAL</b>	<b>0</b>	<b>0</b>	<b>0</b>	<b>0</b>	<b>7</b>	<b>7</b>	<b>9.2</b>

CRL responsable	0 – 3 ha	3,1 – 10 ha	10,1 – 100 ha	Plus de 100 ha	TOTAL
BAIE-COMEAU	0	0	0	0	0
ROBERVAL	0	1	0	0	1
MANIWAKI	4	0	0	0	4
VAL D'OR	2	0	0	0	2
<b>TOTAL</b>	<b>6</b>	<b>1</b>	<b>0</b>	<b>0</b>	<b>7</b>

- Incendies au cours des dernières 24 heures : 9
- Incendies en 2012 : 408
- Superficie affectée en 2012 (ha) : 36 193.8
- Superficie moyenne par incendie en 2012 (ha) : 88.7
- À la même date l'an dernier, 145 incendies avaient affecté 1 587.9 hectares, soit 11.0 ha par incendie.
- La moyenne cumulative des 5 dernières années, à la même date, est de 352 incendies et de 104 136.4 ha affectés pour une moyenne de 295.7 ha par incendie.

## B. Incendies en activité sur le territoire sous protection restreinte















Incendies en activité : 9

Estimation de la superficie affectée par les incendies en activité (ha) : 27 092.0

Incendies en 2012 : 26

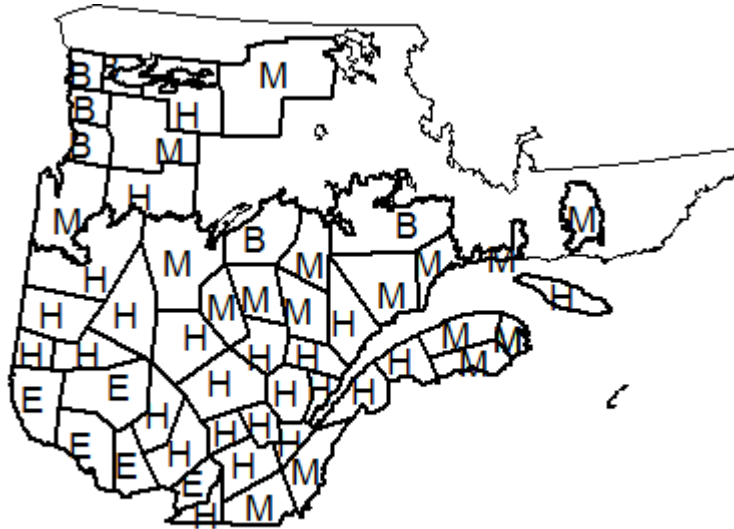
Estimation de la superficie affectée en 2012 (ha) : 32 628.1

### SECTION 2 – SITUATION GÉNÉRALE

Région		Ciel	Température (°C)	Humidité Relative (%)	Vent (km/h)	Foudre (%)
Nord-ouest	Aujourd'hui		23	60	SO 25 - 45	30
	Demain		25	65	O 15 - 25	20
Nord-est	Aujourd'hui		20	45	O 15 - 35	10
	Demain		20	75	NO 15 - 25	20
Ouest	Aujourd'hui		27	35	O 20 - 40	10
	Demain		29	35	O 20 - 35	30
Centre	Aujourd'hui		25	40	O 20 - 40	0
	Demain		28	45	SO 20 - 35	20
Est	Aujourd'hui		24	40	O 15 - 30	0
	Demain		24	45	SO 20 - 40	10
Sud-ouest	Aujourd'hui		28	25	SO 15 - 30	0
	Demain		31	30	O 15 - 30	10
Sud-est	Aujourd'hui		25	40	SO 15 - 30	0
	Demain		27	40	SO 20 - 35	0

## SECTION 2 – SITUATION GÉNÉRALE (SUITE)

### DANGER D'INCENDIE DE FORÊT (IFM)



**B** : Bas    **M** : Modéré    **H** : Haut    **E** : Extrême

### PRÉVISION DE NOUVEAUX INCENDIES POUR LA JOURNÉE

1 à 3 incendies de causes humaines.  
1 à 3 incendies de foudre.

## SECTION 3 – INFORMATION SUR LES INCENDIES D'IMPORTANCE

Vous pouvez consulter le [www.sopfeu.qc.ca](http://www.sopfeu.qc.ca) dans l'onglet « État de la situation/Cartes/Cartes des incendies » pour de l'information sur les incendies.

## SECTION 4 – RESSOURCES AÉRIENNES

### A. Avions-citernes

- Demandés<sup>1</sup> 14
- Disponibles : 13
- Requis : 14

Répartition des appareils disponibles et requis selon les bases et codes d’alerte en vigueur

Bases	Avions-citernes disponibles <sup>2</sup>	Codes d’alerte <sup>3</sup>	Avions-citernes requis
Baie-Comeau	-	-	-
Sept-Îles	2	2 J 13h00	2
Manic 5	-	-	-
Bonaventure	-	-	-
Roberval	2	2 J 12h00	2
Chibougamau	2	2 R 12h00	2
Bonnard	-	-	-
Maniwaki	2	2 J 12h00	2
Val-d’Or	4	2 R 10h00 / 4 R 12h00	4
Matagami	1	2 R 10h00	2
Québec	-	-	-
Réserve provinciale	-	-	-

<sup>1</sup> Évolution du nombre d’avions-citernes demandé au Service aérien gouvernemental pour chaque saison : 6 du 15 au 30 avril, 12 du 1<sup>er</sup> au 14 mai, 14 du 15 mai au 31 août, 11 du 1<sup>er</sup> au 15 septembre, 6 du 16 septembre au 15 octobre et 3 du 16 au 31 octobre.

<sup>2</sup> Un nombre entre parenthèses indique le nombre d’équipages à la base lorsqu’il est différent du nombre d’appareils.

<sup>3</sup> B (blanc) V (vert) J (jaune) R (rouge)

### B. Hélicoptères

Hélicoptères	Légers	Intermédiaires	Moyens
Sous contrat	4	5	1
Autres	1	1	0

## SECTION 5 – ÉCHANGES AVEC L'EXTÉRIEUR DU QUÉBEC

### A. Besoins anticipés de ressources

- Aucun

### B. Ressources empruntées

- Aucune

### C. Ressources disponibles pour l'extérieur du Québec

Toutes les demandes de ressources seront évaluées en tenant compte de la situation actuelle du Québec.

### D. Ressources prêtées à l'extérieur du Québec

- Aucune

### E. Démobilisation des ressources de l'extérieur

- Aucune

## SECTION 6 – OFFICIER EN DEVOIR

**Nom :** Sylvain Guitard,  
Coordonnateur du CPL

**Tél. :** (418) 871-3341  
**Courriel :** [cpl@sopfeu.qc.ca](mailto:cpl@sopfeu.qc.ca)  
**Site Internet :** [www.sopfeu.qc.ca](http://www.sopfeu.qc.ca)