

SECTION 1 – INCENDIES DE FORÊT

A. Incendies en activité sur le territoire sous protection intensive

CRL responsable	Nouveau	Sous observ.	Hors contrôle	Contenu	Maîtrisé	TOTAL	Superficie (ha)
BAIE-COMEAU	0	0	0	1	0	1	0.4
ROBERVAL	1	0	0	0	0	1	7.1
MANIWAKI	1	0	0	3	9	13	9.1
VAL D'OR	0	0	0	0	2	2	0.3
TOTAL	2	0	0	4	11	17	16.9

CRL responsable	0 – 3 ha	3,1 – 10 ha	10,1 – 100 ha	Plus de 100 ha	TOTAL
BAIE-COMEAU	1	0	0	0	1
ROBERVAL	0	1	0	0	1
MANIWAKI	13	0	0	0	13
VAL D'OR	2	0	0	0	2
TOTAL	16	1	0	0	17

- Incendies au cours des dernières 24 heures : 14
- Incendies en 2012 : 446
- Superficie affectée en 2012 (ha) : 36 210.3
- Superficie moyenne par incendie en 2012 (ha) : 81.2
- À la même date l'an dernier, 148 incendies avaient affecté 1 588.0 hectares, soit 10.7 ha par incendie.
- La moyenne cumulative des 5 dernières années, à la même date, est de 356 incendies et de 104 229.9 ha affectés pour une moyenne de 292.8 ha par incendie.

B. Incendies en activité sur le territoire sous protection restreinte

Incendies en activité : 5

Estimation de la superficie affectée par les incendies en activité (ha) : 2 729.0

Incendies en 2012 : 27

Estimation de la superficie affectée en 2012 (ha) : 32 659.1

SECTION 2 – SITUATION GÉNÉRALE

Modification de l'interdiction de faire des feux à ciel ouvert en forêt ou à proximité

La Société de protection des forêts contre le feu (SOPFEU) vous informe que le ministre des Ressources naturelles et de la Faune et ministre responsable du Plan Nord, M. Clément Gignac, a pris la décision **d'interdire de faire des feux à ciel ouvert en forêt ou à proximité, et cela, en raison des conditions qui sévissent présentement. Cette mesure entre en vigueur à compter du jeudi 12 juillet à 20 h.**

Les secteurs visés correspondent aux MRC et territoires suivants :

OUTAOUAIS : Papineau (80), Gatineau (81), Les Collines-de-l'Outaouais (82), La Vallée-de-la-Gatineau (83), Pontiac (84)

LAURENTIDES : Deux-Montagnes (72), Thérèse-De Blainville (73), Mirabel (74), La Rivière-du-Nord (75), Argenteuil (76), Les Pays-d'en-Haut (77), Les Laurentides (78), Antoine-Labelle (79)

LANAUDIÈRE : D'Autray (52), L'Assomption (60), Joliette (61), Matawinie (62), Montcalm (63), Les Moulins (64)















ABITIBI-TÉMISCAMINGUE : La Vallée-de-l'Or (89) pour sa portion au sud de la latitude 48o.

Mesures préventives lors de travaux en forêt

La Société de protection des forêts contre le feu, de concert avec les autorités concernées du CRPF de l'Ouest et du ministère des Ressources naturelles et de la Faune, **suggère à ses membres de suspendre les travaux d'exploitation forestière et les travaux sylvicoles de midi à 20h à compter du vendredi 13 juillet à midi.**

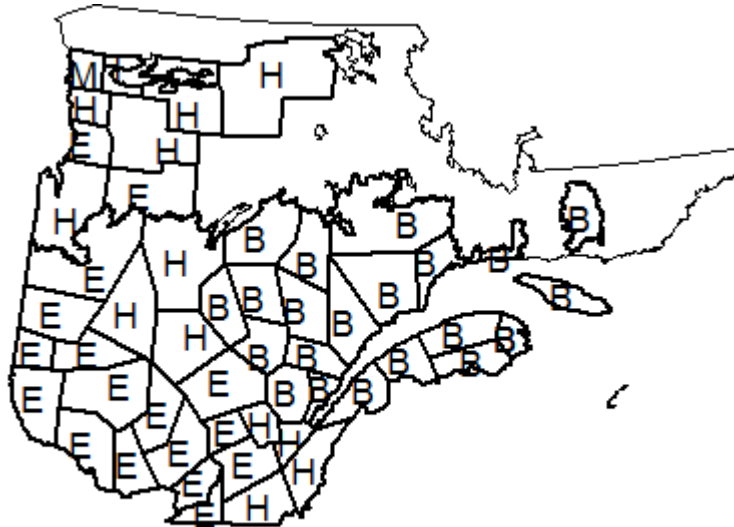
Les régions visées par cette mesure sont :

Rivière-Rouge 061, L'Assomption-Matawin 062, La Lièvre 064, Coulonge 071, Basse-Lièvre 072, Haute-Gatineau 073, et Cabonga 074.

Prévisions météorologiques		14 juillet 2012				
Région		Ciel	Température (°C)	Humidité Relative (%)	Vent (km/h)	Foudre (%)
Nord-ouest	Aujourd'hui		32	29	SO 20 - 35	0
	Demain		22	54	O 10 - 30	20
Nord-est	Aujourd'hui		23	35	S 10 - 20	10
	Demain		23	68	S 10 - 30	30
Ouest	Aujourd'hui		33	24	O 10 - 25	0
	Demain		21	85	O 10 - 30	30
Centre	Aujourd'hui		30	58	E 10 - 20	20
	Demain		27	52	SE 15 - 30	10
Est	Aujourd'hui		27	64	N 5	20
	Demain		25	58	N 10 - 25	10
Sud-ouest	Aujourd'hui		33	26	O 15 - 25	0
	Demain		32	52	O 10 - 25	20
Sud-est	Aujourd'hui		30	48	O 10 - 25	20
	Demain		29	39	O 15 - 30	20

SECTION 2 – SITUATION GÉNÉRALE (SUITE)

DANGER D'INCENDIE DE FORÊT (IFM)



B : Bas M : Modéré H : Haut E : Extrême

PRÉVISION DE NOUVEAUX INCENDIES POUR LA JOURNÉE

8 à 12 incendies de causes humaines.
1 à 3 incendies de foudre.

SECTION 3 – INFORMATION SUR LES INCENDIES D'IMPORTANCE

Vous pouvez consulter le www.sopfeu.qc.ca dans l'onglet « État de la situation/Cartes/Cartes des incendies » pour de l'information sur les incendies.

SECTION 4 – RESSOURCES AÉRIENNES

A. Avions-citernes

- Demandés¹ 14
- Disponibles : 14
- Requis : 14

Répartition des appareils disponibles et requis selon les bases et codes d’alerte en vigueur

Bases	Avions-citernes disponibles ²	Codes d’alerte ³	Avions-citernes requis
Baie-Comeau	-	-	-
Sept-Îles	2	2 V 13h00	2
Manic 5	-	-	-
Bonaventure	-	-	-
Roberval	2	2 J 12h00	2
Chibougamau	2	2 J 12h00	2
Bonnard	-	-	-
Maniwaki	2	2 R 12h00	2
Val-d’Or	4	4 R 10h00	4
Matagami	2	2 R 10h00	2
Québec	-	-	-
Réserve provinciale	-	-	-

¹ Évolution du nombre d’avions-citernes demandé au Service aérien gouvernemental pour chaque saison : 6 du 15 au 30 avril, 12 du 1^{er} au 14 mai, 14 du 15 mai au 31 août, 11 du 1^{er} au 15 septembre, 6 du 16 septembre au 15 octobre et 3 du 16 au 31 octobre.

² Un nombre entre parenthèses indique le nombre d’équipages à la base lorsqu’il est différent du nombre d’appareils.

³ B (blanc) V (vert) J (jaune) R (rouge)

B. Hélicoptères

Hélicoptères	Légers	Intermédiaires	Moyens
Sous contrat	4	5	0
Autres	3	9	0

SECTION 5 – ÉCHANGES AVEC L'EXTÉRIEUR DU QUÉBEC

A. Besoins anticipés de ressources

- Aucun

B. Ressources empruntées

- Aucune

C. Ressources disponibles pour l'extérieur du Québec

Toutes les demandes de ressources seront évaluées en tenant compte de la situation actuelle du Québec.

D. Ressources prêtées à l'extérieur du Québec

- Aucune

E. Démobilisation des ressources de l'extérieur

- Aucune

SECTION 6 – OFFICIER EN DEVOIR

Nom : Mario Gagnon,
Coordonnateur aux opérations aériennes

Tél. : (418) 871-3341
Courriel : cpl@sopfeu.qc.ca
Site Internet : www.sopfeu.qc.ca