

## SECTION 1 – INCENDIES DE FORÊT

### A. Incendies en activité sur le territoire sous protection intensive

CRL responsable	Nouveau	Sous observ.	Hors contrôle	Contenu	Maîtrisé	TOTAL	Superficie (ha)
BAIE-COMEAU	0	0	0	0	1	1	1.5
ROBERVAL	0	0	0	0	1	1	6.5
MANIWAKI	1	0	0	4	11	16	41.1
VAL D'OR	0	0	0	2	3	5	1.0
<b>TOTAL</b>	<b>1</b>	<b>0</b>	<b>0</b>	<b>6</b>	<b>16</b>	<b>23</b>	<b>50.1</b>

CRL responsable	0 – 3 ha	3,1 – 10 ha	10,1 – 100 ha	Plus de 100 ha	TOTAL
BAIE-COMEAU	1	0	0	0	1
ROBERVAL	0	1	0	0	1
MANIWAKI	14	0	2	0	16
VAL D'OR	5	0	0	0	5
<b>TOTAL</b>	<b>20</b>	<b>1</b>	<b>2</b>	<b>0</b>	<b>23</b>

- Incendies au cours des dernières 24 heures : 14
- Incendies en 2012 : 460
- Superficie affectée en 2012 (ha) : 36 243.8
- Superficie moyenne par incendie en 2012 (ha) : 78.8
- À la même date l'an dernier, 148 incendies avaient affecté 1 588.0 hectares, soit 10.7 ha par incendie.
- La moyenne cumulative des 5 dernières années, à la même date, est de 357 incendies et de 104 231.0 ha affectés pour une moyenne de 292.0 ha par incendie.

## **B. Incendies en activité sur le territoire sous protection restreinte**

Incendies en activité : 5

Estimation de la superficie affectée par les incendies en activité (ha) : 2 729.0

Incendies en 2012 : 27

Estimation de la superficie affectée en 2012 (ha) : 32 659.1

## **SECTION 2 – SITUATION GÉNÉRALE**

### **Modification de l'interdiction de faire des feux à ciel ouvert en forêt ou à proximité**

La Société de protection des forêts contre le feu (SOPFEU) vous informe que le ministre des Ressources naturelles et de la Faune et ministre responsable du Plan Nord, M. Clément Gignac, a pris la décision **d'interdire de faire des feux à ciel ouvert en forêt ou à proximité, et cela, en raison des conditions qui sévissent présentement. Cette mesure entre en vigueur à compter du jeudi 12 juillet à 20 h.**

**Les secteurs visés correspondent aux MRC et territoires suivants :**

OUTAOUAIS : Papineau (80), Gatineau (81), Les Collines-de-l'Outaouais (82), La Vallée-de-la-Gatineau (83), Pontiac (84)

LAURENTIDES : Deux-Montagnes (72), Thérèse-De Blainville (73), Mirabel (74), La Rivière-du-Nord (75), Argenteuil (76), Les Pays-d'en-Haut (77), Les Laurentides (78), Antoine-Labelle (79)

LANAUDIÈRE : D'Autray (52), L'Assomption (60), Joliette (61), Matawinie (62), Montcalm (63), Les Moulins (64)















ABITIBI-TÉMISCAMINGUE : La Vallée-de-l'Or (89) pour sa portion au sud de la latitude 48<sup>o</sup>.

### **Mesures préventives lors de travaux en forêt**

La Société de protection des forêts contre le feu, de concert avec les autorités concernées du CRPF de l'Ouest et du ministère des Ressources naturelles et de la Faune, **suggère à ses membres de suspendre les travaux d'exploitation forestière et les travaux sylvicoles de midi à 20h à compter du vendredi 13 juillet à midi.**

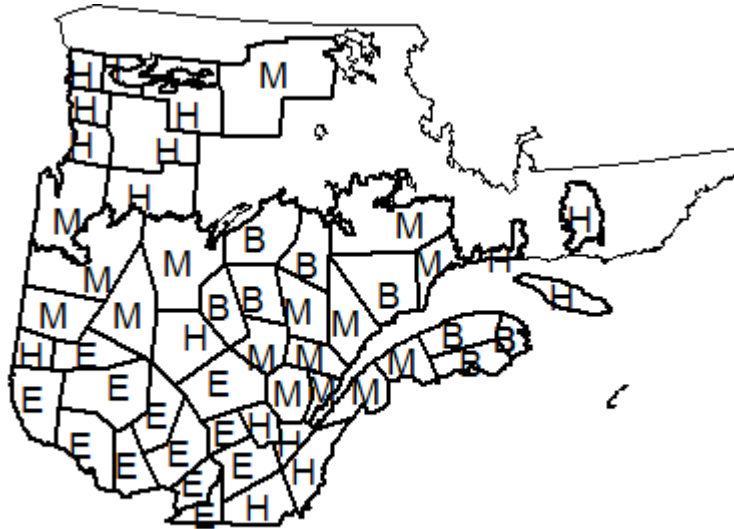
Les régions visées par cette mesure sont :

Rivière-Rouge 061, L'Assomption-Matawin 062, La Lièvre 064, Coulonge 071, Basse-Lièvre 072, Haute-Gatineau 073, et Cabonga 074.

Prévisions météorologiques		15 juillet 2012				
Région		Ciel	Température (°C)	Humidité Relative (%)	Vent (km/h)	Foudre (%)
Nord-ouest	Aujourd'hui		24	28	N 10 - 30	20
	Demain		25	39	NO 25 - 35	0
Nord-est	Aujourd'hui		22	73	S 10 - 30	30
	Demain		22	40	O 15 - 25	0
Ouest	Aujourd'hui		25	45	NO 10 - 20	30
	Demain		25	44	NO 10 - 20	0
Centre	Aujourd'hui		24	54	SO 15 - 25	30
	Demain		22	59	O 10 - 20	10
Est	Aujourd'hui		23	60	S 10 - 20	30
	Demain		18	77	S 10 - 20	20
Sud-ouest	Aujourd'hui		29	42	O 10 - 20	20
	Demain		25	61	O 5 - 15	0
Sud-est	Aujourd'hui		29	36	SO 15 - 25	30
	Demain		25	56	O 10 - 20	30

## SECTION 2 – SITUATION GÉNÉRALE (SUITE)

### DANGER D'INCENDIE DE FORÊT (IFM)



**B** : Bas    **M** : Modéré    **H** : Haut    **E** : Extrême

### PRÉVISION DE NOUVEAUX INCENDIES POUR LA JOURNÉE

8 à 10 incendies de causes humaines.  
1 à 3 incendies de foudre.

## SECTION 3 – INFORMATION SUR LES INCENDIES D'IMPORTANCE

Vous pouvez consulter le [www.sopfeu.qc.ca](http://www.sopfeu.qc.ca) dans l'onglet « État de la situation/Cartes/Cartes des incendies » pour de l'information sur les incendies.

## SECTION 4 – RESSOURCES AÉRIENNES

### A. Avions-citernes

- Demandés<sup>1</sup> 14
- Disponibles : 13
- Requis : 14

Répartition des appareils disponibles et requis selon les bases et codes d’alerte en vigueur

Bases	Avions-citernes disponibles <sup>2</sup>	Codes d’alerte <sup>3</sup>	Avions-citernes requis
Baie-Comeau	-	-	-
Sept-Îles	2	2 J 12h00	2
Manic 5	-	-	-
Bonaventure	-	-	-
Roberval	2	2 J 12h00	2
Chibougamau	2	2 J 12h00	2
Bonnard	-	-	-
Maniwaki	2	2 J 12h00	2
Val-d’Or	3	4 J 12h00	4
Matagami	2	2 J 12h00	2
Québec	-	-	-
Réserve provinciale	-	-	-

<sup>1</sup> Évolution du nombre d’avions-citernes demandé au Service aérien gouvernemental pour chaque saison : 6 du 15 au 30 avril, 12 du 1<sup>er</sup> au 14 mai, 14 du 15 mai au 31 août, 11 du 1<sup>er</sup> au 15 septembre, 6 du 16 septembre au 15 octobre et 3 du 16 au 31 octobre.

<sup>2</sup> Un nombre entre parenthèses indique le nombre d’équipages à la base lorsqu’il est différent du nombre d’appareils.

<sup>3</sup> B (blanc) V (vert) J (jaune) R (rouge)

### B. Hélicoptères

Hélicoptères	Légers	Intermédiaires	Moyens
Sous contrat	4	5	0
Autres	3	9	0

## SECTION 5 – ÉCHANGES AVEC L'EXTÉRIEUR DU QUÉBEC

### A. Besoins anticipés de ressources

- Aucun

### B. Ressources empruntées

- Aucune

### C. Ressources disponibles pour l'extérieur du Québec

Toutes les demandes de ressources seront évaluées en tenant compte de la situation actuelle du Québec.

### D. Ressources prêtées à l'extérieur du Québec

- Aucune

### E. Démobilisation des ressources de l'extérieur

- Aucune

## SECTION 6 – OFFICIER EN DEVOIR

**Nom :** Mario Gagnon,  
Coordonnateur aux opérations aériennes

**Tél. :** (418) 871-3341  
**Courriel :** [cpl@sopfeu.qc.ca](mailto:cpl@sopfeu.qc.ca)  
**Site Internet :** [www.sopfeu.qc.ca](http://www.sopfeu.qc.ca)