

SECTION 1 – INCENDIES DE FORÊT

A. Incendies en activité sur le territoire sous protection intensive

CRL responsable	Nouveau	Sous observ.	Hors contrôle	Contenu	Maîtrisé	TOTAL	Superficie (ha)
BAIE-COMEAU	0	0	0	0	1	1	1.5
ROBERVAL	0	0	0	0	2	2	6.6
MANIWAKI	0	0	0	1	9	10	30.7
VAL D'OR	0	0	0	1	4	5	0.6
TOTAL	0	0	0	2	16	18	39.4

CRL responsable	0 – 3 ha	3,1 – 10 ha	10,1 – 100 ha	Plus de 100 ha	TOTAL
BAIE-COMEAU	1	0	0	0	1
ROBERVAL	1	1	0	0	2
MANIWAKI	8	0	2	0	10
VAL D'OR	5	0	0	0	5
TOTAL	15	1	2	0	18

- Incendies au cours des dernières 24 heures : 8
- Incendies en 2012 : 468
- Superficie affectée en 2012 (ha) : 36 238.0
- Superficie moyenne par incendie en 2012 (ha) : 77.4
- À la même date l'an dernier, 154 incendies avaient affecté 1 589.6 hectares, soit 10.3 ha par incendie.
- La moyenne cumulative des 5 dernières années, à la même date, est de 358 incendies et de 104 231.1 ha affectés pour une moyenne de 291.0 ha par incendie.

B. Incendies en activité sur le territoire sous protection restreinte

Incendies en activité : 5

Estimation de la superficie affectée par les incendies en activité (ha) : 3 069.0

Incendies en 2012 : 27

Estimation de la superficie affectée en 2012 (ha) : 32 999.1

SECTION 2 – SITUATION GÉNÉRALE

Modification de l'interdiction de faire des feux à ciel ouvert en forêt ou à proximité

La Société de protection des forêts contre le feu (SOPFEU) vous informe que le ministre des Ressources naturelles et de la Faune et ministre responsable du Plan Nord, M. Clément Gignac, a pris la décision **d'interdire de faire des feux à ciel ouvert en forêt ou à proximité, et cela, en raison des conditions qui sévissent présentement. Cette mesure entre en vigueur à compter du jeudi 12 juillet à 20 h.**

Les secteurs visés correspondent aux MRC et territoires suivants :

OUTAOUAIS : Papineau (80), Gatineau (81), Les Collines-de-l'Outaouais (82), La Vallée-de-la-Gatineau (83), Pontiac (84)

LAURENTIDES : Deux-Montagnes (72), Thérèse-De Blainville (73), Mirabel (74), La Rivière-du-Nord (75), Argenteuil (76), Les Pays-d'en-Haut (77), Les Laurentides (78), Antoine-Labelle (79)

LANAUDIÈRE : D'Autray (52), L'Assomption (60), Joliette (61), Matawinie (62), Montcalm (63), Les Moulins (64)















ABITIBI-TÉMISCAMINGUE : La Vallée-de-l'Or (89) pour sa portion au sud de la latitude 48o.

Mesures préventives lors de travaux en forêt

La Société de protection des forêts contre le feu, de concert avec les autorités concernées du CRPF de l'Ouest et du ministère des Ressources naturelles et de la Faune, **suggère à ses membres de suspendre les travaux d'exploitation forestière et les travaux sylvicoles de midi à 20h à compter du vendredi 13 juillet à midi.**

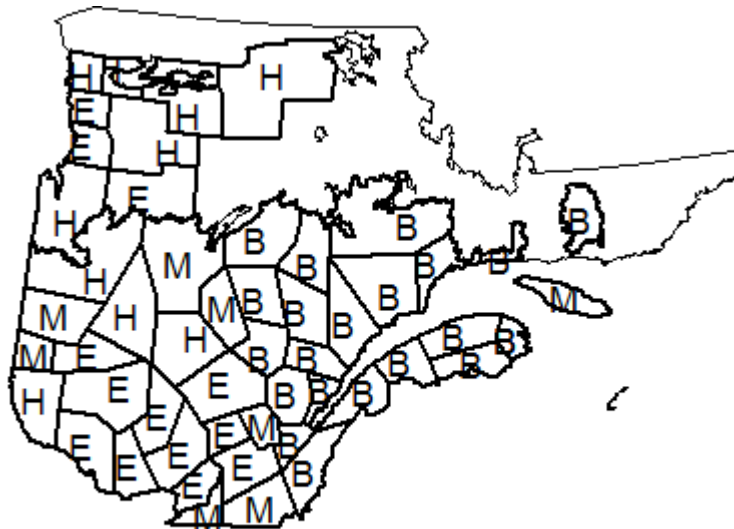
Les régions visées par cette mesure sont :

Rivière-Rouge 061, L'Assomption-Matawin 062, La Lièvre 064, Coulonge 071, Basse-Lièvre 072, Haute-Gatineau 073, et Cabonga 074.

Prévisions météorologiques		16 juillet 2012				
Région		Ciel	Température (°C)	Humidité Relative (%)	Vent (km/h)	Foudre (%)
Nord-ouest	Aujourd'hui		21	60	O 20 - 35	10
	Demain		18	60	O 30 - 40	0
Nord-est	Aujourd'hui		21	40	N 10 - 20	0
	Demain		16	82	NO 15 - 30	10
Ouest	Aujourd'hui		27	33	NO 10 - 20	0
	Demain		20	63	O 15 - 30	0
Centre	Aujourd'hui		26	37	N 10 - 20	0
	Demain		18	93	NO 5 - 20	10
Est	Aujourd'hui		24	53	N 10 - 20	20
	Demain		21	62	S 15 - 30	10
Sud-ouest	Aujourd'hui		29	41	N 10 - 20	0
	Demain		23	75	NO 15 - 30	20
Sud-est	Aujourd'hui		25	56	N 10 - 20	30
	Demain		23	71	N 20 - 40	20

SECTION 2 – SITUATION GÉNÉRALE (SUITE)

DANGER D'INCENDIE DE FORÊT (IFM)



B : Bas M : Modéré H : Haut E : Extrême

PRÉVISION DE NOUVEAUX INCENDIES POUR LA JOURNÉE

1 à 3 incendies de causes humaines.
3 à 5 incendies de foudre.

SECTION 3 – INFORMATION SUR LES INCENDIES D'IMPORTANCE

Vous pouvez consulter le www.sopfeu.qc.ca dans l'onglet « État de la situation/Cartes/Cartes des incendies » pour de l'information sur les incendies.

SECTION 4 – RESSOURCES AÉRIENNES

A. Avions-citernes

- Demandés¹ 14
- Disponibles : 14
- Requis : 14

Répartition des appareils disponibles et requis selon les bases et codes d'alerte en vigueur

Bases	Avions-citernes disponibles ²	Codes d'alerte ³	Avions-citernes requis
Baie-Comeau	-	-	-
Sept-Îles	2	2 V 13h00	2
Manic 5	-	-	-
Bonaventure	-	-	-
Roberval	2	2 V 13h00	2
Chibougamau	2	2 J 12h00	2
Bonnard	-	-	-
Maniwaki	2	2 J 12h00	2
Val-d'Or	4	2 R 8h00 / 4 R 12h00	4
Matagami	2	2 R 12h00	2
Québec	-	-	-
Réserve provinciale	-	-	-

¹ Évolution du nombre d'avions-citernes demandé au Service aérien gouvernemental pour chaque saison : 6 du 15 au 30 avril, 12 du 1^{er} au 14 mai, 14 du 15 mai au 31 août, 11 du 1^{er} au 15 septembre, 6 du 16 septembre au 15 octobre et 3 du 16 au 31 octobre.

² Un nombre entre parenthèses indique le nombre d'équipages à la base lorsqu'il est différent du nombre d'appareils.

³ B (blanc) V (vert) J (jaune) R (rouge)

B. Hélicoptères

Hélicoptères	Légers	Intermédiaires	Moyens
Sous contrat	4	5	0
Autres	3	9	0

SECTION 5 – ÉCHANGES AVEC L'EXTÉRIEUR DU QUÉBEC

A. Besoins anticipés de ressources

- Aucun

B. Ressources empruntées

- Aucune

C. Ressources disponibles pour l'extérieur du Québec

- Aucune

D. Ressources prêtées à l'extérieur du Québec

- Aucune

E. Démobilisation des ressources de l'extérieur

- Aucune

SECTION 6 – OFFICIER EN DEVOIR

Nom : Daniel Normand, ing. f.
Directeur du CPL

Tél. : (418) 871-3341
Courriel : cpl@sopfeu.qc.ca
Site Internet : www.sopfeu.qc.ca