

SECTION 1 – INCENDIES DE FORÊT

A. Incendies en activité sur le territoire sous protection intensive

CRL responsable	Nouveau	Sous observ.	Hors contrôle	Contenu	Maîtrisé	TOTAL	Superficie (ha)
BAIE-COMEAU	0	0	0	0	2	2	1.1
ROBERVAL	0	0	0	0	0	0	0.0
MANIWAKI	0	0	0	0	0	0	0.0
VAL D'OR	0	0	0	0	0	0	0.0
TOTAL	0	0	0	0	2	2	1.1

CRL responsable	0 – 3 ha	3,1 – 10 ha	10,1 – 100 ha	Plus de 100 ha	TOTAL
BAIE-COMEAU	2	0	0	0	2
ROBERVAL	0	0	0	0	0
MANIWAKI	0	0	0	0	0
VAL D'OR	0	0	0	0	0
TOTAL	2	0	0	0	2

- Incendies au cours des dernières 24 heures : 2
- Incendies en 2017 : 245
- Superficie affectée en 2017 (ha) : 6 612.5
- Superficie moyenne par incendie en 2017 (ha) : 27.0
- La moyenne cumulative des 10 dernières années, à la même date, est de 444 incendies et de 61 189.5 ha affectés pour une moyenne de 137.6 ha par incendie.

¹ Liste des niveaux de préparation en annexe.

B. Incendies en activité sur le territoire sous protection nordique

Incendies en activité : 0

Estimation de la superficie affectée par les incendies en activité (ha) : 0.0

Incendies en 2017 : 29

Estimation de la superficie affectée en 2017 (ha) : 27 407.2

Particularités : Aucune

SECTION 2 – SITUATION GÉNÉRALE





























DANGER D'INCENDIE

Vous pouvez consulter la carte du danger d'incendie prévu pour aujourd'hui, demain et après demain sur notre site web : www.sopfeu.qc.ca

PRÉVISION DE NOUVEAUX INCENDIES DANS LA ZONE INTENSIVE

1 à 3 incendies de cause humaine

SECTION 2 – SITUATION GÉNÉRALE - suite

Région		Ciel	Température (°C)	Humidité Relative (%)	Vent (km/h)	Foudre (%)
Matagami	Aujourd'hui		15	91	NO 20 - 40	10
	Demain		13	42	NO 20 - 40	0
Val D'or	Aujourd'hui		22	53	SO 15 - 30	15
	Demain		11	56	NO 20 - 40	0
Maniwaki	Aujourd'hui		24	39	SO 15 - 30	5
	Demain		13	60	NO 20 - 40	0
Jonquière	Aujourd'hui		25	37	SO 10 - 20	5
	Demain		14	87	O 20 - 40	0
Beauce	Aujourd'hui		22	40	O 5	0
	Demain		16	82	O 15 - 30	10
Manic V	Aujourd'hui		23	39	SO 20 - 40	5
	Demain		9	88	NO 20 - 40	5
Gaspé	Aujourd'hui		26	40	S 5	0
	Demain		25	36	SE 15 - 30	10
Chisasibi	Aujourd'hui		13	70	N 25 - 45	0
	Demain		15	42	NO 15 - 30	0
Eastmain	Aujourd'hui		15	82	NO 15 - 30	0
	Demain		14	47	NO 20 - 40	0
La Grande IV	Aujourd'hui		15	71	NO 25 - 45	0
	Demain		11	43	N 25 - 45	0
Schefferville	Aujourd'hui		18	64	S 40 - 60	10
	Demain		8	62	N 30 - 50	0
Fermont	Aujourd'hui		22	41	S 25 - 45	10
	Demain		8	83	NE 25 - 45	0
Natashquan	Aujourd'hui		21	57	S 10 - 20	0
	Demain		20	61	E 10 - 20	5
Blanc-Sablon	Aujourd'hui		19	56	SO 20 - 40	0
	Demain		19	66	E 10 - 20	0

SECTION 3 – INFORMATION SUR LES INCENDIES D'IMPORTANCE

Vous pouvez consulter le www.sopfeu.qc.ca dans l'onglet « État de la situation/Carte des incendies » pour de l'information sur les incendies.

SECTION 4 – RESSOURCES AÉRIENNES

A. Avions-citernes

- Demandés¹ 12
- Disponibles : 11
- Requis : 4

Répartition des appareils disponibles et requis selon les bases et codes d'alerte en vigueur pour le Québec

Bases	Avions-citernes disponibles ²	Codes d'alerte ³	Avions-citernes requis
Baie-Comeau	2	2 J 13H00	2
Sept-Îles	-	-	-
Manic 5	-	-	-
Roberval	-	-	-
Chibougamau	2	B	-
Bonnard	-	-	-
Maniwaki	-	-	-
Val-d'Or	2	2 V 13H00	2
Matagami	-	-	-
Québec	-	-	-
Réserve provinciale	1	B	-
Kamloops, BC.	4	-	-

¹ Évolution du nombre d'avions-citernes demandé au Service aérien gouvernemental pour chaque saison : 6 du 15 au 30 avril, 12 du 1^{er} au 14 mai, 14 du 15 mai au 31 août, 11 du 1^{er} au 15 septembre, 6 du 16 septembre au 15 octobre et 3 du 16 au 31 octobre.

² Un nombre entre parenthèses indique le nombre d'équipages à la base lorsqu'il est différent du nombre d'appareils.

³ B (blanc) V (vert) J (jaune) R (rouge)

B. Hélicoptères

Hélicoptères	Légers	Intermédiaires	Moyens
Sous contrat	4	1	0
Autres	0	0	0
Zone Nordique	0	0	0

SECTION 5 – ÉCHANGES AVEC L'EXTÉRIEUR DU QUÉBEC

A. Besoins anticipés de ressources

Aucune.

B. Ressources empruntées

Aucune.

C. Ressources disponibles pour l'extérieur du Québec

Le minimum de ressources disponibles est :

- Un groupe d'avions-citernes

D. Demande et validation en analyse pour la disponibilité de ressources

Aucune.

E. Ressources prêtées à l'extérieur du Québec

Provenance	Ressources	Date de départ	Destination
Québec	200 ensembles de motopompes	12 juillet	Colombie-Britannique
	4000 longueurs de tuyaux	18 juillet	
	2 avions-citernes	29 juillet	
	2 avions-citernes	30 juillet	
	85 ensembles de motopompes	5 août	
	42 pompiers forestiers 1 représentant d'agence	15 août	
	1 spécialiste en comportement	18 août	Ontario
	3 équipes d'attaque initiale 1 représentant d'agence	21 août	Colombie-Britannique
	38 pompiers forestiers 1 représentant d'agence		
	1 responsable d'équipe de frappe		
	1 opérateur radio		
	21 pompiers forestiers 1 représentant d'agence	27 août	
	1 mécanicien motopompes	28 août	

F. Démobilisation des ressources de l'extérieur

Aucune

SECTION 6 – OFFICIER EN DEVOIR

Nom : Mario Gagnon,
Coordonnateur aux opérations aériennes

Tél. : (418) 571-3310

Courriel : cpl@sopfeu.qc.ca

Site Internet : www.sopfeu.qc.ca

Niveaux de préparation de l'organisation

Niveau 1

- Potentiel d'incendie : BAS
- Charge de travail relative aux incendies de forêt actuels : BASSE
- Charge de travail relative aux incendies prévus dans les 7 prochains jours : MODÉRÉE
- Niveau de ressources actuel : ADÉQUAT
- Capacité à répondre à des demandes de ressources de l'externe : EXCELLENTE

Niveau 2

- Potentiel d'incendie : BAS À MODÉRÉ
- Charge de travail relative aux incendies de forêt actuels : BASSE À MODÉRÉE
- Charge de travail relative aux incendies prévus dans les 7 prochains jours : BASSE À MODÉRÉE
- Niveau de ressources actuel : ADÉQUAT
- Capacité à répondre à des demandes de ressources de l'externe : SATISFAISANTE

Niveau 3

- Potentiel d'incendie : MODÉRÉ À HAUT
- Charge de travail relative aux incendies de forêt actuels : MODÉRÉE À HAUTE
- Charge de travail relative aux incendies prévus dans les 7 prochains jours : HAUTE
- Niveau de ressources actuel : ADÉQUAT AVEC EMPRUNTS
- Capacité à répondre à des demandes de ressources de l'externe : MODÉRÉE À FAIBLE

Niveau 4

- Potentiel d'incendie : HAUT À EXTRÊME
- Charge de travail relative aux incendies de forêt actuels : MODÉRÉE À HAUTE
- Charge de travail relative aux incendies prévus dans les 7 prochains jours : HAUTE À TRÈS HAUTE
- Niveau de ressources actuel : INADÉQUAT, EMPRUNTS REQUIS
- Capacité à répondre à des demandes de ressources de l'externe : AUCUNE DISPONIBILITÉ

Niveau 5

- Potentiel d'incendie : EXTRÊME
- Charge de travail relative aux incendies de forêt actuels : HAUTE À EXTRÊME
- Charge de travail relative aux incendies prévus dans les 7 prochains jours : HAUTE À EXTRÊME
- Niveau de ressources actuel : INADÉQUAT, EMPRUNTS REQUIS
- Capacité à répondre à des demandes de ressources de l'externe : AUCUNE DISPONIBILITÉ
- Considération d'emprunter des ressources internationales ou de demande l'appui de COM Canada.